

# KABUPATEN LOMBOK UTARA

# DALAM ANGKA 2024

*Lombok Utara Regency in Figures*

Volume: 13, 2024





KABUPATEN LOMBOK UTARA  
DALAM ANGKA **2024**  
*Lombok Utara Regency in Figures*

Volume: 13, 2024



**KABUPATEN LOMBOK UTARA DALAM ANGKA**  
***Lombok Utara Regency in Figures***  
**2024**

Volume 13, 2024

Katalog /*Catalogue*: 1102001.5208

Nomor Publikasi/*Publication Number*: 52080.2401

Ukuran Buku/*Book Size*: 14,8 cm x 21 cm

Jumlah Halaman/*Number of Pages* : xlii + 308 hal/*pages*

Penyusun Naskah/*Manuscript Drafter*:

BPS Kabupaten Lombok Utara

*BPS-Statistics Lombok Utara Regency*

Penyunting/*Editor*:

BPS Kabupaten Lombok Utara

*BPS-Statistics Lombok Utara Regency*

Pembuat Kover/*Cover Designer*:

BPS Kabupaten Lombok Utara

*BPS-Statistics Lombok Utara Regency*

Penerbit/*Publisher*

©BPS Kabupaten Lombok Utara/*BPS-Statistics Lombok Utara Regency*

Sumber Ilustrasi/*Illustration Source*:

canva.com

Dilarang mereproduksi dan/atau menggandakan sebagian atau seluruh isi buku ini untuk tujuan komersial tanpa izin tertulis dari Badan Pusat Statistik Kabupaten Lombok Utara.

*It is prohibited to reproduce and/or duplicate part or all of this book for commercial purpose without permission from BPS-Statistics Lombok Utara Regency.*

**TIM PENYUSUN/COMPILERS**

**Kabupaten Lombok Utara Dalam Angka 2024**  
***Lombok Utara Regency in Figures 2024***

Volume 13, 2024

**Pengarah/Director:**

Isa

**Penanggung Jawab/Persons in Charge:**

Isa

**Penyunting/Editors:**

Ary Pranggawan  
Ketut Karang Pradnyadika  
Annisa Putri Ramadhanty

**Pengolah Data dan Penulis Naskah/Data Processors and Writers:**

Ary Pranggawan  
Nofi Ciliani  
Ketut Karang Pradnyadika  
Annisa Putri Ramadhanty  
Eka Arini Sangkuati  
Ni Putu Ayu Chyntia Manikka Sari  
Ni Wayan Antariyani Satyaning Prawerthi  
Septia Nur Azizah  
Aiga Biduri Amanatillah  
Ni Kadek Ayu Purnami Sari Dewi  
Aufa Praba Raditya

**Penata Letak/Layout Designers**

Ketut Karang Pradnyadika  
Annisa Putri Ramadhanty

**Desain Infografis/Infographic Designers:**

Ketut Karang Pradnyadika



## **KONTRIBUTOR DATA/DATA CONTRIBUTOR**

1. Badan Meteorologi Klimatologi dan Geofisika, Stasiun Klimatologi Nusa Tenggara Barat
2. Badan Pusat Statistik Provinsi Nusa Tenggara Barat
3. Kementerian Agama Kabupaten Lombok Utara
4. Sekretariat DPRD Kabupaten Lombok Utara
5. Badan Kepegawaian Sumber Daya Manusia Kabupaten Lombok Utara
6. Dinas Pariwisata Kabupaten Lombok Utara
7. Dinas Komunikasi dan Informasi Kabupaten Lombok Utara
8. Dinas Perhubungan Kabupaten Lombok Utara
9. Dinas Ketahanan Pangan dan Pertanian Kabupaten Lombok Utara
10. Badan Keuangan dan Aset Daerah Kabupaten Lombok Utara
11. Dinas Kependudukan dan Pencatatan Sipil Kabupaten Lombok Utara
12. Dinas Penanaman Modal Pelayanan Terpadu Satu Pintu dan Tenaga Kerja Kabupaten Lombok Utara
13. Dinas Pekerjaan Umum, Penatan Ruang, Perumahan dan Kawasan Pemukiman Kabupaten Lombok Utara
14. Dinas Lingkungan Hidup Kabupaten Lombok Utara
15. Badan Pendapatan Daerah Kabupaten Lombok Utara
16. Dinas Sosial Kabupaten Lombok Utara
17. Dinas Pengendalian Penduduk Keluarga Berencana Pemberdayaan Masyarakat Desa Kabupaten Lombok Utara
18. Dinas Pendidikan Kebudayaan Pemuda dan Olahraga Kabupaten Lombok Utara
19. Dinas Kesehatan Kabupaten Lombok Utara
20. Dinas Koperasi Perindustrian dan Perdagangan Kabupaten Lombok Utara
21. PT PLN (Persero) Unit Induk Wilayah NTB UP3 Lombok Utara
22. Perusahaan Daerah Air Minum Kabupaten Lombok Utara







**KEPALA BPS KABUPATEN LOMBOK UTARA**  
**HEAD OF BPS-STATISTICS LOMBOK UTARA REGENCY**



**ISA**



## KATA PENGANTAR

Dengan memanjatkan puji syukur kehadiran Tuhan Yang Maha Kuasa, Badan Pusat Statistik Kabupaten Lombok Utara telah dapat menyelesaikan publikasi **"KABUPATEN LOMBOK UTARA DALAM ANGKA TAHUN 2024"**.

Publikasi ini dimaksudkan untuk memberikan gambaran tentang keadaan geografi di Kabupaten Lombok Utara, ciri-ciri dan keadaan sosial ekonomi penduduk secara keseluruhan.


Publikasi ini menyajikan data sekunder yang berasal dari berbagai dinas/instansi pemerintah Kabupaten Lombok Utara, dan data primer hasil pengolahan Badan Pusat Statistik Kabupaten Lombok Utara.

Kepada semua pihak khususnya Pemerintah Daerah Kabupaten Lombok Utara, disampaikan ucapan terima kasih atas bantuan dan kerjasama yang baik selama ini, sehingga publikasi ini dapat terbit.

Saran dan kritik yang membangun dari berbagai pihak sangat kami harapkan, agar pada penerbitan selanjutnya dapat lebih bermanfaat.

Akhirnya kami harapkan, semoga publikasi ini dapat bermanfaat bagi semua pihak. Amin

Tanjung, Februari 2024  
Kepala BPS Kabupaten Lombok Utara



ISA

## PREFACE

Thanks to God, BPS - Statistics Lombok Utara Regency have published "**LOMBOK UTARA REGENCY IN FIGURES 2024**".

This publication is intended to provide information on the geographic and climatic condition in Lombok Utara Regency, and the general social economic characteristic of the population.

The publication contains secondary data collected from government institution in Lombok Utara Regency, and primary data processed by BPS - Statistics Lombok Utara Regency.


We would like to express our gratitude to those who have given their attention and assistences especially to the Government of Lombok Utara Regency for the cooperation to make this publication eventually be completed.

Comments and constructive suggestions for the improvement of this publication are always welcome.

Finally, it is our hope this book will be useful for everybody.

Tanjung, February 2024

Head of BPS-Statistics Lombok Utara Regency



ISA

## DAFTAR ISI / CONTENTS

**Kabupaten Lombok Utara Dalam Angka 2024**  
**Lombok Utara Regency in Figures 2024**  
Volume 13, 2024

	Halaman Page
Kata Pengantar/ <i>Preface</i> .....	xi
Daftar Isi/ <i>Contents</i> .....	xiii
Daftar Tabel/ <i>List of Tables</i> .....	xv
Penjelasan Umum/ <i>Explanatory Notes</i> .....	xxxiii
Daftar Singkatan/ <i>List of Abbreviations</i> .....	xxxv
Statistik Kunci/ <i>Key Statistics</i> .....	xxxix
1. Geografi dan Iklim/ <i>Geography and Climate</i> .....	1
2. Pemerintahan/ <i>Government</i> .....	15
3. Penduduk dan Ketenagakerjaan/ <i>Population and Employment</i> .....	35
4. Sosial dan Kesejahteraan Rakyat/ <i>Social and Welfare</i> .....	61
5. Pertanian, Kehutanan, Peternakan, dan Perikanan/ <i>Agriculture, Forestry, Livestock, and Fishery</i> .....	139
6. Industri, Pertambangan, dan Energi/ <i>Industry, Mining, and Energy</i> .....	193
7. Pariwisata/ <i>Tourism</i> .....	205
8. Transportasi dan Komunikasi/ <i>Transportation and Communication</i> .....	217
9. Perbankan, Koperasi, dan Harga-harga/ <i>Banking, Cooperative, dan Prices</i> .....	233
10. Pengeluaran Penduduk/ <i>Population Expenditure</i> .....	243
11. Perdagangan/ <i>Trade</i> .....	253
12. Sistem Neraca Regional/ <i>System of Regional Accounts</i> .....	263
13. Perbandingan Antar Kabupaten/Kota/ <i>Regency/Municipal Comparison</i> .....	287
Daftar Pustaka/ <i>References</i> .....	303



## DAFTAR TABEL/LIST OF TABLES

Tabel Table		Halaman Page
<b>1.</b>	<b>GEOGRAFI DAN IKLIM/GEOGRAPHY AND CLIMATE</b>	
<b>1.1</b>	<b>KEADAAN GEOGRAFI</b>	
	<b>GEOGRAPHY CONDITION</b>	
1.1.1	Luas Daerah dan Jumlah Pulau Menurut Kecamatan di Kabupaten Lombok Utara, 2023 <i>Total Area and Number of Islands by District in Lombok Utara Regency, 2023</i> .....	8
1.1.2	Tinggi Wilayah dan Jarak ke Ibukota Kabupaten/Kota Menurut Kecamatan di Kabupaten Lombok Utara, 2023 <i>Altitude and Distance to the Capital of Regency/Municipality by District in Lombok Utara Regency, 2023</i> .....	10
<b>1.2</b>	<b>KEADAAN IKLIM</b>	
	<b>CLIMATE CONDITION</b>	
1.2.1	Pengamatan Unsur Iklim Menurut Bulan di Stasiun Klimatologi Nusa Tenggara Barat, 2023 <i>Observation of Climate Elements By Months at Climatology Nusa Tenggara Barat Station, 2023</i> .....	11
<b>2.</b>	<b>PEMERINTAHAN/GOVERNMENT</b>	
<b>2.1</b>	<b>WILAYAH ADMINISTRATIF</b>	
	<b>ADMINISTRATIVE AREA</b>	
2.1.1	Jumlah Desa <sup>1</sup> /Kelurahan Menurut Kecamatan di Kabupaten Lombok Utara, 2019–2023 <i>Number of Villages<sup>1</sup>/Kelurahan by District in Lombok Utara Regency, 2019–2023</i> .....	22
<b>2.2</b>	<b>DEWAN PERWAKILAN RAKYAT DAERAH</b>	
	<b>REGIONAL HOUSE OF REPRESENTATIVE</b>	
2.2.1	Jumlah Anggota Dewan Perwakilan Rakyat Daerah Menurut Partai Politik dan Jenis Kelamin di Kabupaten Lombok Utara, 2023	

	<i>Number of Regional House of Representatives's Members by Political Parties and Sex in Lombok Utara Regency 2023 .....</i>	23
<b>2.3</b>	<b>SUMBER DAYA MANUSIA</b>	
	<b>HUMAN RESOURCES</b>	
2.3.1	Jumlah Pegawai Negeri Sipil Menurut Jabatan dan Jenis Kelamin di Kabupaten Lombok Utara, Desember 2022 dan Desember 2023 <i>Number of Civil Servants by Occupation and Sex in Lombok Utara Regency, Desember 2022 and Desember 2023 .....</i>	24
2.3.2	Jumlah Pegawai Negeri Sipil Menurut Tingkat Pendidikan dan Jenis Kelamin di Kabupaten Lombok Utara, Desember 2022 dan Desember 2023 <i>Number of Civil Servants by Educational Level and Sex in Lombok Utara Regency, Desember 2022 and Desember 2023 .....</i>	26
2.3.3	Jumlah Pegawai Negeri Sipil Menurut Tingkat Kepangkatan dan Jenis Kelamin di Kabupaten Lombok Utara, Desember 2022 dan Desember 2023 <i>Number of Civil Servants by Hierarchy and Sex in Lombok Utara Regency, Desember 2022 and Desember 2023 .....</i>	28
<b>2.4</b>	<b>KEUANGAN PEMERINTAH</b>	
	<b>GOVERNMENT FINANCE</b>	
2.4.1	Realisasi Pendapatan Pemerintah Kabupaten Lombok Utara Menurut Jenis Pendapatan (ribu rupiah), 2020–2023 <i>Actual Lombok Utara Regency Government Revenues by Kind of Revenues (thousand rupiahs), 2020–2023.....</i>	30
2.4.2	Realisasi Belanja Pemerintah Kabupaten Lombok Utara Menurut Jenis Belanja (ribu rupiah), 2020–2023	

	<i>Actual Lombok Utara Regency Government Expenditures by Kind of Expenditures (thousand rupiahs), 2020–2023 .....</i>	32
<b>3.</b>	<b>PENDUDUK DAN KETENAGAKERJAAN/ POPULATION AND EMPLOYMENT</b>	
<b>3.1</b>	<b>PENDUDUK POPULATION</b>	
3.1.1	Penduduk, Laju Pertumbuhan Penduduk, Distribusi Persentase Penduduk, Kepadatan Penduduk, Rasio Jenis Kelamin Penduduk Menurut Kecamatan di Kabupaten Lombok Utara, 2023..... <i>Population, Population Growth Rate, Percentage Distribution of Population, Population Density, and Population Sex Ratio by District in Lombok Utara Regency, 2023 .....</i>	48
3.1.2	Jumlah Penduduk Menurut Kelompok Umur dan Jenis Kelamin di Kabupaten Lombok Utara, 2023 .....	51
<b>3.2</b>	<b>KETENAGAKERJAAN EMPLOYMENT</b>	
3.2.1	Jumlah Penduduk Berumur 15 Tahun Keatas Menurut Jenis Kegiatan Selama Seminggu yang Lalu dan Jenis Kelamin di Kabupaten Lombok Utara, 2023 .....	52
3.2.2	Penduduk Berumur 15 Tahun ke Atas Menurut Pendidikan Tertinggi yang Ditamatkan dan Jenis Kegiatan Selama Seminggu yang Lalu di Kabupaten Lombok Utara, 2023 .....	53
3.2.3	Penduduk Berumur 15 Tahun Ke Atas yang Bekerja Selama Seminggu yang Lalu Menurut Status Pekerjaan Utama dan Jenis Kelamin di Kabupaten Lombok Utara, 2023	

	<i>Population 15 Years of Age and Over who Worked During The Previous Week by Main Employment Status and Sex in Lombok Utara Regency, 2023</i> .....	55
3.2.4	Jumlah Penduduk Menurut Status Perkawinan Dirinci per Jenis Kelamin dan Kecamatan di Kabupaten Lombok Utara, 2023 <i>Number of Population by Marital Status, Sex, and Subdistrict in Lombok Utara Regency, 2023</i> .....	56
3.2.5	Jumlah Penduduk Menurut Pendidikan Terakhir Dirinci per Kecamatan di Kabupaten Lombok Utara, 2023 <i>Number of Population by Education Level and Subdistrict in Lombok Utara Regency, 2023</i> .....	58
<b>4.</b>	<b>SOSIAL DAN KESEJAHTERAAN RAKYAT/SOCIAL AND WELFARE</b>	
<b>4.1</b>	<b>PENDIDIKAN</b>	
	<b>EDUCATION</b>	
4.1.1	Jumlah Sekolah, Guru, dan Murid Taman Kanak-Kanak (TK) di Bawah Kementerian Pendidikan, Kebudayaan, Riset, dan Teknologi Menurut Kecamatan di Kabupaten Lombok Utara, 2022/2023 dan 2023/2024 <i>Number of Schools, Teachers, and Pupils in Kindergarten Under The Ministry of Education, Culture, Research, and Technology by District in Lombok Utara Regency, 2022/2023 and 2023/2024</i> .....	73
4.1.2	Jumlah Sekolah, Guru, dan Murid Raudatul Athfal (RA) di Bawah Kementerian Agama Menurut Kecamatan di Kabupaten Lombok Utara, 2022/2023 dan 2023/2024 <i>Number of Schools, Teachers, and Pupils in Raudatul Athfal (RA) Under The Ministry of Religious Affairs by District in Lombok Utara Regency, 2022/2023 and 2023/2024</i> .....	76
4.1.3	Jumlah Sekolah, Guru, dan Murid Sekolah Dasar (SD) di Bawah Kementerian Pendidikan, Kebudayaan, Riset, dan Teknologi Menurut Kecamatan di Kabupaten Lombok Utara, 2022/2023 dan 2023/2024 <i>Number of Schools, Teachers, and Pupils in Primary Schools Under The Ministry of Education, Culture, Research, and Technology by District in Lombok Utara Regency, 2022/2023 and 2023/2024</i> .....	77

4.1.4	Jumlah Sekolah, Guru, dan Murid Madrasah Ibtidaiyah (MI) di Bawah Kementerian Agama Menurut Kecamatan di Kabupaten Lombok Utara, 2022/2023 dan 2023/2024 <i>Number of Schools, Teachers, and Pupils in Madrasah Ibtidaiyah (MI) Under The Ministry of Religious Affairs by District in Lombok Utara Regency, 2022/2023 and 2023/2024 .....</i>	80
4.1.5	Jumlah Sekolah, Guru, dan Murid Sekolah Menengah Pertama (SMP) di Bawah Kementerian Pendidikan, Kebudayaan, Riset, dan Teknologi Menurut Kecamatan di Kabupaten Lombok Utara, 2022/2023 dan 2023/2024 <i>Number of Schools, Teachers, and Pupils in Lower Secondary Schools Under The Ministry of Education, Culture, Research, and Technology by District in Lombok Utara Regency, 2022/2023 and 2023/2024 .....</i>	83
4.1.6	Jumlah Sekolah, Guru, dan Murid Madrasah Tsanawiyah (MTs) di Bawah Kementerian Agama Menurut Kecamatan di Kabupaten Lombok Utara, 2022/2023 dan 2023/2024 <i>Number of Schools, Teachers, and Pupils in Madrasah Tsanawiyah (MTs) Under The Ministry of Religious Affairs by District in Lombok Utara Regency, 2022/2023 and 2023/2024 .....</i>	86
4.1.7	Jumlah Sekolah, Guru, dan Murid Sekolah Menengah Atas (SMA) di Bawah Kementerian Pendidikan, Kebudayaan, Riset, dan Teknologi Menurut Kecamatan di Kabupaten Lombok Utara, 2022/2023 dan 2023/2024 <i>Number of Schools, Teachers, and Pupils in Upper Secondary Schools Under The Ministry of Education, Culture, Research, and Technology by District in Lombok Utara Regency, 2022/2023 and 2023/2024 .....</i>	89
4.1.8	Jumlah Sekolah, Guru, dan Murid Sekolah Menengah Kejuruan (SMK) di Bawah Kementerian Pendidikan, Kebudayaan, Riset, dan Teknologi Menurut Kecamatan di Kabupaten Lombok Utara, 2022/2023 dan 2023/2024 <i>Number of Schools, Teachers, and Pupils in Vocational High Schools Under The Ministry of Education, Culture, Research, and Technology by District in Lombok Utara Regency, 2022/2023 and 2023/2024 .....</i>	92
4.1.9	Jumlah Sekolah, Guru, dan Murid Madrasah Aliyah (MA) di Bawah Kementerian Agama Menurut Kecamatan di Kabupaten Lombok Utara, 2022/2023 dan 2023/2024	

	<i>Number of Schools, Teachers, and Pupils in Madrasah Aliyah (MA) Under the Ministry of Religious Affairs by District in Lombok Utara Regency, 2022/2023 and 2023/2024 .....</i>	95
4.1.10	Angka Partisipasi Murni (APM), Angka Partisipasi Kasar (APK), dan Angka Partisipasi Sekolah (APS) Menurut Karakteristik di Kabupaten Lombok Utara, 2022 dan 2023 <i>Net Enrollment Rate, Gross Enrollment Ratio, and School Enrollment Ratio by Characteristic in Lombok Utara Regency, 2022 and 2023 .....</i>	98
4.1.11	Persentase Penduduk Berumur 15 Tahun ke Atas yang Melek Huruf Menurut Kelompok Umur di Kabupaten Lombok Utara, 2022 dan 2023 <i>Percentage of Literate People Aged 15 Years and Over by Age Group in Lombok Utara Regency, 2022 and 2023.....</i>	99
4.1.12	Jumlah Desa <sup>1</sup> /Kelurahan yang Memiliki Fasilitas Sekolah Menurut Kecamatan dan Tingkat Pendidikan di Kabupaten Lombok Utara, 2019–2021 <i>Number of Villages<sup>1</sup>/Kelurahan Having Educational Facilities by District and Educational Level in Lombok Utara Regency, 2019–2021.</i>	100
<b>4.2</b>	<b>KESEHATAN</b>	
	<b>HEALTH</b>	
4.2.1	Jumlah Desa <sup>1</sup> /Kelurahan Yang Memiliki Sarana Kesehatan Menurut Kecamatan di Kabupaten Lombok Utara, 2019–2021 <i>Number of Villages<sup>1</sup>/Kelurahan Having Health Facilities by District in Lombok Utara Regency, 2019–2021 .....</i>	105
4.2.2	Jumlah Tenaga Kesehatan Menurut Kecamatan di Kabupaten Lombok Utara, 2023 <i>Number of Health Human Resources by District in Lombok Utara Regency, 2023.....</i>	111
4.2.3	Jumlah Rumah Sakit Umum, Rumah Sakit Khusus, Puskesmas, Klinik Pratama, dan Posyandu Menurut Kecamatan di Kabupaten Lombok Utara, 2022 dan 2023	

	<i>Number of General Hospital, Specialized Hospital, Public Health Center, Primary Clinic, and Integrated Health Post by District in Lombok Utara Regency, 2022 and 2023</i> .....	113
4.2.4	Jumlah Kasus 10 Penyakit Terbanyak di Kabupaten Lombok Utara, 2023 <i>Number of Cases of the 10 Most Diseases in Lombok Utara Regency in 2023</i> .....	116
4.2.5	Jumlah Pasangan Usia Subur dan Peserta KB Aktif Menurut Kecamatan di Kabupaten Lombok Utara, 2023 <i>Number of Eligible Couples and Family Planning Participants by Subdistrict in Lombok Utara Regency, 2023</i> .....	117
4.2.6	Banyaknya Peserta KB Baru Menurut Jenis Kontrasepsi Dirinci per Kecamatan di Kabupaten Lombok Utara, 2023 <i>Total of New Acceptor and Type of Contraception by District in Lombok Utara Regency, 2023</i> .....	119
4.2.7	Jumlah Peserta KB Baru dan Jenis Pelayanan Dirinci per Kecamatan di Kabupaten Lombok Utara, 2023 <i>Number of New Acceptor and Type of Services by Subdistrict in Lombok Utara Regency, 2023</i> .....	121
<b>4.3</b>	<b>AGAMA DAN SOSIAL LAINNYA</b> <b>RELIGION AND OTHER SOCIAL AFFAIRS</b>	
4.3.1	Jumlah Penduduk Menurut Kecamatan dan Agama yang Dianut di Kabupaten Lombok Utara, 2023 <i>Population by District and Religion in Lombok Utara Regency, 2023...</i>	123
4.3.2	Jumlah Tempat Peribadatan Menurut Kecamatan di Kabupaten Lombok Utara, 2023 <i>Number of Places of Worship by District in Lombok Utara Regency, 2023</i> .....	124
4.3.3	Jumlah Desa <sup>1</sup> /Kelurahan yang Mengalami Bencana Alam <sup>2</sup> Menurut Kecamatan di Kabupaten Lombok Utara, 2019–2021 <i>Number of Villages<sup>1</sup>/Kelurahan that Had Natural Disaster<sup>2</sup> by District in Lombok Utara Regency, 2019–2021</i> .....	125

Tabel Table	Halaman Page	
4.3.4	Jumlah Pondok Pesantren, Santri, dan Kyai Dirinci per Kecamatan di Lombok Utara, 2023 <i>Number of Boarding School, Students, and Kyai in Lombok Utara Regency, 2023</i> .....	128
4.3.5	Jumlah Lembaga Dakwah/Majelis Taklim Menurut Kecamatan di Lombok Utara, 2023 <i>Number of Lembaga Dakwah/Majelis Taklim by District in Lombok Utara Regency, 2023</i> .....	129
4.3.6	Jumlah Jemaah Haji yang Berangkat Menurut Jenis Kelamin dan Kecamatan di Lombok Utara, 2023 <i>Number of Moslem Pilgrims by Sex and Subdistrict in Lombok Utara Regency, 2023</i> .....	130
4.3.7	Jumlah Volume Sampah Menurut Kecamatan di Kabupaten Lombok Utara (m3), 2020-2023 <i>Volume of Garbage by Subdistrict in Lombok Utara Regency (m3), 2020-2023</i> .....	131
4.3.8	Volume Sampah Dirinci per Bulan di Kabupaten Lombok Utara (m3), 2021-2023 <i>Volume of Trash by Month in Lombok Utara Regency (m3), 2021-2023</i> .....	132
4.3.9	Jumlah Petugas dan Fasilitas Kebersihan Menurut Kecamatan di Kabupaten Lombok Utara, 2023 <i>Number of Employee and Sanitation Tools by Subdistrict in Lombok Utara Regency, 2023</i> .....	133
4.3.10	Jumlah Tenaga Operasional dan Buruh Kebersihan di Kabupaten Lombok Utara, 2019-2023 <i>Number of Operational Employee and Sanitary Labor in Lombok Utara Regency, 2019-2023</i> .....	134
4.3.11	Jumlah Sarana Angkutan Sampah di Kabupaten Lombok Utara, 2020-2023 <i>Number of Waste Transport in Lombok Utara Regency, 2020-2023</i> .....	135

#### 4.4 KEMISKINAN

##### **POVERTY**

4.4.1	Garis Kemiskinan, Jumlah, dan Persentase Penduduk Miskin di Kabupaten Lombok Utara, 2016–2023 <i>Poverty Line, Number, and Percentage of Poor People in Lombok Utara Regency, 2016–2023</i> .....	136
4.4.2	Indeks Kedalaman Kemiskinan dan Indeks Keparahan Kemiskinan di Kabupaten Lombok Utara, 2016–2023 <i>Poverty Gap Index and Poverty Severity Index in Lombok Utara Regency, 2016–2023</i> .....	137
4.4.3	Jumlah Keluarga Menurut Kecamatan dan Klasifikasi Keluarga di Kabupaten Lombok Utara, 2023 <i>Number of Households by District and Household Classification in Lombok Utara Regency, 2023</i> .....	138

#### 5. PERTANIAN, KEHUTANAN, PETERNAKAN, DAN PERIKANAN/ **AGRICULTURE, FORESTRY, LIVESTOCK, AND FISHERY**

##### 5.1 HORTIKULTURA

##### **HORTICULTURE**

5.1.1	Luas Panen Tanaman Sayuran Menurut Kecamatan dan Jenis Tanaman di Kabupaten Lombok Utara (ha), 2022 dan 2023* <i>Harvested Area of Vegetables by District and Kind of Plant in Lombok Utara Regency (ha), 2022 and 2023*</i> .....	146
5.1.2	Produksi Tanaman Sayuran Menurut Kecamatan dan Jenis Tanaman di Kabupaten Lombok Utara (kuintal), 2022 dan 2023* <i>Production of Vegetables by District and Kind of Plant in Lombok Utara Regency (quintal), 2022 and 2023*</i> .....	150
5.1.3	Luas Panen Tanaman Sayuran dan Buah-buahan Semusim Menurut Jenis Tanaman di Kabupaten Lombok Utara (ha), 2020–2023*	

Tabel Table	Halaman Page
	<i>Harvested Area of Seasonal Vegetables and Fruits by Kind of Plant in Lombok Utara Regency (ha), 2020–2023*</i> .....
	154
5.1.4	<i>Produksi Tanaman Sayuran dan Buah-buahan Semusim Menurut Jenis Tanaman di Kabupaten Lombok Utara (kuintal), 2020–2023*</i> <i>Production of Seasonal Vegetables and Fruits by Kind of Plant in Lombok Utara Regency (quintal), 2020–2023*</i> .....
	156
5.1.5	<i>Luas Panen Tanaman Biofarmaka Menurut Kecamatan dan Jenis Tanaman di Kabupaten Lombok Utara (m<sup>2</sup>), 2022 dan 2023*</i> <i>Harvested Area of Medicinal Plants by District and Kind of Plant in Lombok Utara Regency (m<sup>2</sup>), 2022 and 2023*</i> .....
	158
5.1.6	<i>Produksi Tanaman Biofarmaka Menurut Kecamatan dan Jenis Tanaman di Kabupaten Lombok Utara (kg), 2022 dan 2023*</i> <i>Production of Medicinal Plants by District and Kind of Plant in Lombok Utara Regency (kg), 2022 and 2023*</i> .....
	160
5.1.7	<i>Luas Panen Tanaman Biofarmaka Menurut Jenis Tanaman di Kabupaten Lombok Utara (m<sup>2</sup>), 2020–2023*</i> <i>Harvested Area of Medicinal Plants by Kind of Plant in Lombok Utara Regency (m<sup>2</sup>), 2020–2023*</i> .....
	162
5.1.8	<i>Produksi Tanaman Biofarmaka Menurut Jenis Tanaman di Kabupaten Lombok Utara (kg), 2020–2023*</i> <i>Production of Medicinal Plants by Kind of Plant in Lombok Utara Regency (kg), 2020–2023*</i> .....
	163
5.1.9	<i>Luas Panen Tanaman Hias Menurut Kecamatan dan Jenis Tanaman di Kabupaten Lombok Utara (m<sup>2</sup>), 2022 dan 2023*</i> <i>Harvested Area of Ornamental Plants by District and Kind of Plant in Lombok Utara Regency (m<sup>2</sup>), 2022 and 2023*</i> .....
	164
5.1.10	<i>Produksi Tanaman Hias Menurut Kecamatan dan Jenis Tanaman di Kabupaten Lombok Utara (tangcai), 2022 dan 2023*</i> <i>Production of Ornamental Plants by District and Kind of Plant in Lombok Utara Regency (stalks), 2022 and 2023*</i> .....
	167
5.1.11	<i>Luas Panen Tanaman Hias Menurut Jenis Tanaman di Kabupaten Lombok Utara (m<sup>2</sup>), 2020–2023*</i> <i>Harvested Area of Ornamental Plants by Kind of Plant in Lombok Utara Regency (m<sup>2</sup>), 2020–2023*</i> .....
	170

5.1.12	Produksi Tanaman Hias Menurut Jenis Tanaman di Kabupaten Lombok Utara (tangkai), 2020–2023* <i>Production of Ornamental Plants by Kind of Plant n Lombok Utara Regency (stalks), 2020–2023*</i> .....	171
5.1.13	Produksi Buah-buahan Menurut Kecamatan dan Jenis Tanaman di Kabupaten Lombok Utara (kuintal), 2022 dan 2023* <i>Production of Fruits by District and Kind of Plant in Lombok Utara Regency (kuintal), 2022 and 2023*</i> .....	172
5.1.14	Produksi Buah-Buahan dan Sayuran Tahunan Menurut Jenis Tanaman di Kabupaten Lombok Utara (kuintal), 2020–2023* <i>Production of Annual Fruits and Vegetables by Kind of Plant in Lombok Utara Regency (quintal), 2020–2023*</i> .....	176
<b>5.2</b>	<b>TANAMAN PANGAN</b>	
	<b>CROPS</b>	
5.2.1	Luas Panen Padi Sawah dan Padi Ladang Menurut Kecamatan di Lombok Utara (Hektar), 2023 <i>Harvested Area of Wetland and Dryland Paddy by Subdistrict in Lombok Utara Regency (Hectare), 2023</i> .....	178
5.2.2	Produksi Padi Sawah dan Padi Ladang Menurut Kecamatan di Lombok Utara (ton), 2023 <i>Production of Wetland and Dryland Paddy by Subdistrict in North Lombok Regency (ton), 2023</i> .....	179
5.2.3	Luas Panen Jagung, Kedelai, Kacang Tanah, Kacang Hijau, Ubi Kayu, Ubi Jalar Menurut Kecamatan di Lombok Utara (hektar), 2023 <i>Harvested Area of Maize, Soybean, Peanut, Mungbean, Cassava, and Sweet Potato by District in Lombok Utara Regency (hectare), 2023</i> .....	180
5.2.4	Produksi Jagung, Kedelai, Kacang Tanah, Kacang Hijau, Ubi Kayu, Ubi Jalar Menurut Kecamatan di Lombok Utara (ton), 2023 <i>Production of Maize, Soybean, Peanut, Mungbean, Cassava, and Sweet Potato by Subdistrict in North Lombok Regency (ton), 2023</i> .....	182
<b>5.3</b>	<b>PERKEBUNAN</b>	
	<b>ESTATE CROPS</b>	
5.3.1	Luas Areal Tanaman Perkebunan Rakyat Menurut Jenis Tanaman di Kabupaten Lombok Utara (ha), 2019–2023*	

Tabel Table	Halaman Page
	184
	185
<b>5.4</b>	
5.4.1	186
5.4.2	188
5.4.3	189
5.4.5	191
5.4.5	192
<b>6.</b>	

Tabel Table		Halaman Page
6.1	Daya Terpasang, Produksi, dan Distribusi Listrik PT. PLN (Persero) pada Cabang/Ranting PLN di Kabupaten Lombok Utara, 2023 <i>Installed Electricity Power, Production, and Distribution of PT. PLN (Persero) at PLN Branch in Lombok Utara Regency, 2023</i> .....	199
6.2	Jumlah Pelanggan Listrik di Kabupaten Lombok Utara, 2019–2023 <i>Number of Electricity Customers in Lombok Utara Regency, 2019–2023</i> .....	200
6.3	Jumlah Pelanggan dan Air yang Disalurkan Menurut Kecamatan di Kabupaten Lombok Utara, 2019-2023 <i>Number of Customers and Distributed Water by District in Lombok Utara Regency, 2019-2023</i> .....	201
6.4	Produksi Air Bersih Menurut Sumber Air yang Disalurkan Melalui PAM di Wilayah Lombok Utara (m <sup>3</sup> ), 2019-2022 <i>Water Distribution by Spring in Lombok Utara Regency (m<sup>3</sup>), 2019-2022</i> .....	202
6.5	Banyaknya Air Bersih yang Disalurkan di Lombok Utara, 2023 <i>Water Supply Distribution to Customer in Lombok Utara Regency, 2023</i> .....	203
<b>7.</b>	<b>PARIWISATA/TOURISM</b>	
7.1	Jumlah Rumah Makan/Restoran Menurut Kecamatan di Kabupaten Lombok Utara, 2020–2023 <i>Number of Restaurants by District in Lombok Utara Regency, 2020–2023</i> .....	212
7.2	Jumlah Hotel Berbintang Menurut Kecamatan di Kabupaten Lombok Utara, 2022–2023 <i>Number of Star Hotels by District in Lombok Utara Regency, 2022–2023</i> .....	213
7.3	Jumlah Hotel Melati Menurut Kecamatan di Kabupaten Lombok Utara, 2022–2023 <i>Number of Budget Hotels by District in Lombok Utara Regency, 2022–2023</i> .....	214
7.4	Jumlah Wisatawan Mancanegara dan Domestik di Kabupaten Lombok Utara Berdasarkan Jumlah Hunian Hotel, 2019-2023	

<i>Number of International and Domestic Visitors in Lombok Utara Regency Based on The Number of Hotel Occupancies, 2019-2023 .....</i>	215
--	-----

**8. TRANSPORTASI DAN KOMUNIKASI/  
TRANSPORTATION AND COMMUNICATION**

8.1	Panjang Jalan <sup>1</sup> Menurut Tingkat Kewenangan Pemerintahan di Kabupaten Lombok Utara (km), 2021–2023 <i>Length of Roads<sup>1</sup> by Level of Government Authority in Lombok Utara Regency (km), 2021–2023 .....</i>	224
8.2	Panjang Jalan Menurut Jenis Permukaan Jalan di Kabupaten Lombok Utara (km), 2021–2023 <i>Length of Roads by Type of Road Surface in Lombok Utara Regency (km), 2021–2023 .....</i>	225
8.3	Panjang Jalan Menurut Kondisi Jalan di Kabupaten Lombok Utara (km), 2021–2023 <i>Length of Roads by Condition of Roads in Lombok Utara Regency (km), 2021–2023 .....</i>	226
8.4	Panjang Jalan Menurut Kelas Jalan di Kabupaten Lombok Utara, 2020-2023 <i>Length of Roads by Class of Roads in Lombok Utara Regency, 2020–2023 .....</i>	227
8.5	Jumlah Jembatan Negara, Propinsi, dan Kabupaten/ Kota di Kabupaten Lombok Utara, 2017-2023 <i>Number Bridge of Country, Province, and Regency in Lombok Utara Regency, 2017-2023 .....</i>	228
8.6	Jumlah dan Panjang Jembatan Kota Menurut Jenis Konstruksi di Kabupaten Lombok Utara, 2023 <i>Number and Length Bridge of Regency by Construction Type in Lombok Utara Regency, 2023 .....</i>	229
8.7	Jumlah Tempat Parkir berdasarkan Jenis di Kabupaten Lombok Utara, 2021-2023 <i>Number of Parking Spaces by Type in Lombok Utara Regency, 2021-2023 .....</i>	230

<b>9.</b>	<b>PERBANKAN, KOPERASI, DAN HARGA-HARGA/BANKING, COOPERATIVE, AND PRICES.....</b>	
9.1	Jumlah Koperasi Aktif Menurut Kecamatan di Kabupaten Lombok Utara, 2020–2023 <i>Number of Active Cooperative by District in Lombok Utara Regency, 2020–2023 .....</i>	239
9.2	Jumlah Koperasi Menurut Jenis Koperasi dan Kecamatan di Kabupaten Lombok Utara, 2023 <i>Number of Cooperative by Kind of Cooperative and District in Lombok Utara Regency, 2023.....</i>	240
9.2	Jumlah Anggota Koperasi, Simpanan, dan Aset Koperasi di Kabupaten Lombok Utara, 2022-2023 <i>Number of Members, Deposits, and Assets Cooperative in Lombok Utara Regency, 2023.....</i>	241
<b>10.</b>	<b>PENGELUARAN PENDUDUK/POPULATION EXPENDITURE</b>	
10.1	Rata-rata Pengeluaran per Kapita Sebulan Menurut Kelompok Komoditas (rupiah) di Kabupaten Lombok Utara, 2022 dan 2023 <i>Monthly Average Expenditure per Capita by Commodity Group (rupiahs) in Lombok Utara Regency, 2022 and 2023.....</i>	250
10.2	Persentase Pengeluaran per Kapita Sebulan Menurut Kelompok Komoditas di Kabupaten Lombok Utara, 2022 dan 2023 <i>Percentage of Monthly Expenditure per Capita by Commodity Group in Lombok Utara Regency, 2022 and 2023.....</i>	251
10.3	Persentase Penduduk Menurut Golongan Pengeluaran Per Kapita Sebulan di Kabupaten Lombok Utara, 2023 <i>Percentage of Population by Class of Monthly Expenditure per Capita in Lombok Utara Regency, 2023.....</i>	252
<b>11.</b>	<b>PERDAGANGAN/TRADE</b>	
11.1	Jumlah Perusahaan Menurut Badan Hukum di Kabupaten Lombok Utara, 2020-2023 <i>Number of Establishments by Type of Business Entity in Lombok Utara Regency, 2020-2023 .....</i>	260

Tabel Table	Halaman Page
11.2	Banyaknya Pengadaan Bahan Pokok Penting di Kabupaten Lombok Utara (ton), 2023 <i>Quantity of Supply Essential Commodities in Lombok Utara Regency (ton), 2023</i> ..... 261
11.3	Penyaluran Pupuk di Kabupaten Lombok Utara (kg), 2023 <i>Fertilizer Distribution in Lombok Utara Regency (kg), 2023</i> ..... 262
<b>12.</b>	<b>SISTEM NERACA REGIONAL/SYSTEM OF REGIONAL ACCOUNTS</b>
12.1.	Produk Domestik Regional Bruto Atas Dasar Harga Berlaku Menurut Lapangan Usaha di Kabupaten Lombok Utara (miliar rupiah), 2019–2023 <i>Gross Regional Domestic Product at Current Market Prices by Industry in Lombok Utara Regency (billion rupiahs), 2019–2023</i> ..... 270
12.2	Produk Domestik Regional Bruto Atas Dasar Harga Konstan 2010 Menurut Lapangan Usaha di Kabupaten Lombok Utara (miliar rupiah), 2019–2023 <i>Gross Regional Domestic Product at 2010 Constant Market Prices by Industry in Lombok Utara Regency (billion rupiahs), 2019–2023</i> ..... 272
12.3	Distribusi Persentase Produk Domestik Regional Bruto Atas Dasar Harga Berlaku Menurut Lapangan Usaha di Kabupaten Lombok Utara, 2019–2023 <i>Percentage Distribution of Gross Regional Domestic Product at Current Market Prices by Industry in Lombok Utara Regency, 2019–2023</i> ..... 274
12.4	Laju Pertumbuhan Produk Domestik Regional Bruto Atas Dasar Harga Konstan 2010 Menurut Lapangan Usaha di Kabupaten Lombok Utara (persen), 2019–2023 <i>Growth Rate of Gross Regional Domestic Product at 2010 Constant Market Prices by Industry in Lombok Utara Regency (percent), 2019–2023</i> ..... 276
12.5	Indeks Harga Implisit Produk Domestik Regional Bruto Seri 2010 Menurut Lapangan Usaha (Juta Rupiah), 2019–2023 <i>Gross Regional Domestic Product Implicit Price Index 2010 Series by Industry (Million Rupiah), 2019–2023</i> ..... 278

Tabel Table	Halaman Page	
12.6	Laju Implisit Produk Domestik Regional Bruto Seri 2010 Menurut Lapangan Usaha (Persen), 2019–2023 <i>Implicit Rate of Gross Regional Domestic Product at 2010 Series Prices by Industry (Percent), 2019–2023 .....</i>	280
12.7	Produk Domestik Regional Bruto Atas Dasar Harga Berlaku Menurut Jenis Pengeluaran di Kabupaten Lombok Utara (miliar rupiah), 2019–2023 <i>Gross Regional Domestic Product at Current Market Prices by Type of Expenditure in Lombok Utara Regency (billion rupiahs), 2019–2023 ...</i>	282
12.8	Produk Domestik Regional Bruto Atas Dasar Harga Konstan 2010 Menurut Jenis Pengeluaran di Kabupaten Lombok Utara (miliar rupiah), 2019–2023 <i>Gross Regional Domestic Product at 2010 Constant Market Prices by Type of Expenditure in Lombok Utara Regency (billion rupiahs), 2019–2023 .....</i>	283
12.9	Distribusi Persentase Produk Domestik Regional Bruto Atas Dasar Harga Berlaku Menurut Pengeluaran di Kabupaten Lombok Utara, 2019–2023 <i>Percentage Distribution of Gross Regional Domestic Product at Current Market Prices by Expenditure in Lombok Utara Regency, 2019–2023 .....</i>	284
12.10	Laju Pertumbuhan Produk Domestik Regional Bruto Atas Dasar Harga Konstan 2010 Menurut Pengeluaran (persen), 2019–2023 <i>Growth Rate of Gross Regional Domestic Product at 2010 Constant Market Prices by Expenditure (percent), 2019–2023 .....</i>	285
<b>13.</b>	<b>PERBANDINGAN ANTAR KABUPATEN/ KOTA/ REGENCY/MUNICIPAL COMPARISON</b>	
13.1	Jumlah Penduduk Menurut Kabupaten/Kota di Provinsi Nusa Tenggara Barat (ribu), 2020–2024 <i>Population by Regency/Municipality in Nusa Tenggara Barat Province (thousand), 2020–2024 .....</i>	294
13.2	Laju Pertumbuhan Produk Domestik Regional Bruto Atas Dasar Harga Konstan 2010 Menurut Kabupaten/Kota di Provinsi Nusa Tenggara Barat (persen), 2019–2023	

	<i>Rate of Growth of Gross Regional Domestic Products at Constant 2010 Prices by Regency/Municipality in Nusa Tenggara Barat Province (percent), 2019–2023.....</i>	295
13.3	Jumlah Penduduk Miskin Menurut Kabupaten/Kota di Provinsi Nusa Tenggara Barat (ribu), 2019–2023 <i>Number of Poor Population by Regency/Municipality in Nusa Tenggara Barat Province (thousand), 2019–2023.....</i>	296
13.4	Indeks Pembangunan Manusia Menurut Kabupaten/Kota di Provinsi Nusa Tenggara Barat, 2019–2023 <i>Human Development Index by Regency/Municipality in Nusa Tenggara Barat Province, 2019–2023.....</i>	297
13.5	Gini Ratio Menurut Kabupaten/Kota di Provinsi Nusa Tenggara Barat, 2023 <i>Gini Ratio by Regency/Municipality in Nusa Tenggara Barat Province, 2023.....</i>	298
13.6	Umur Harapan Hidup Menurut Kabupaten/Kota di Provinsi Nusa Tenggara Barat (tahun), 2023 <i>Life Expectancy by Regency/Municipality in Nusa Tenggara Barat Province (year), 2023.....</i>	299
13.7	Harapan Lama Sekolah Menurut Kabupaten/Kota di Provinsi Nusa Tenggara Barat (tahun), 2023 <i>Long School Expectations by Regency/Municipality in Nusa Tenggara Barat Province (year), 2023.....</i>	300
13.8	Rata-rata Lama Sekolah Menurut Kabupaten/Kota di Provinsi Nusa Tenggara Barat (tahun), 2023 <i>Average Years of Schooling by Regency/Municipality in Nusa Tenggara Barat Province (year), 2023.....</i>	301
13.9	Pengeluaran Riil per Kapita Menurut Kabupaten/Kota di Provinsi Nusa Tenggara Barat (ribu rupiah), 2023 <i>Real Expenditure per Capita by Regency/Municipality in Nusa Tenggara Barat Province (thousand rupiah), 2023.....</i>	302
13.10	Produk Domestik Regional Bruto per Kapita Atas Dasar Harga Berlaku Menurut Kabupaten/Kota di Provinsi Nusa Tenggara Barat (ribu rupiah), 2019–2023	

	<i>Per Capita Gross Regional Domestic Product at Current Market Prices by Regency/Municipality in Nusa Tenggara Barat Province (thousand rupiah), 2019-2023.....</i>	303
13.11	Produk Domestik Regional Bruto per Kapita Atas Dasar Harga Konstan 2010 Menurut Kabupaten/Kota di Provinsi Nusa Tenggara Barat (ribu rupiah), 2019-2023 <i>Per Capita Gross Regional Domestic Product at 2010 Constant Market Prices by Regency/Municipality in Nusa Tenggara Barat Province (thousand rupiah), 2019-2023 .....</i>	304
13.12	Laju Pertumbuhan Produk Domestik Regional Bruto per Kapita Atas Dasar Harga Konstan 2010 Menurut Kabupaten/Kota di Provinsi Nusa Tenggara Barat (ribu rupiah), 2019-2023 <i>Growth Rate of per Capita Gross Regional Domestic Product at 2010 Constant Market Prices by Regency/Municipality in Nusa Tenggara Barat Province (thousand rupiah), 2019-2023 .....</i>	305

<https://lombokutarakab.go.id>



## DAFTAR GAMBAR/LIST OF FIGURES

Gambar Figure		Halaman Page
1.1	Luas Daerah Menurut Kecamatan (%), 2023 <i>Area of District (%), 2023</i> .....	6
1.2	Jarak dari Ibukota Kecamatan ke Ibukota Kabupaten di Kabupaten Lombok Utara (km), 2023 <i>Distance between Subdistrict Capital and Regency Capital in Lombok Utara Regency (km), 2023</i> .....	7
2.1	Jumlah Desa Menurut Kecamatan, 2023 <i>Number of Villages by Subdistrict, 2023</i> .....	20
2.2	Jumlah ASN Menurut Tingkat Pendidikan, 2023 <i>Number of State Civil Apparatus by Education Level</i> .....	21
3.1	Jumlah Penduduk Menurut Kecamatan, 2023 <i>Number of Population by District, 2023</i> .....	46
3.2	Tingkat Partisipasi Angkatan Kerja, 2023 <i>Economically Active Participation Rate, 2023</i> .....	47
4.1	Jumlah Sekolah Menurut Kecamatan, 2023 <i>Number of Schools by District, 2023</i> .....	71
4.2	Jumlah Tenaga Kesehatan, 2023 <i>Number of Medical Workers, 2023</i> .....	72
5.1	Produksi Daging Ternak Menurut Kecamatan (ton) <i>Meat Production by District (ton), 2023</i> .....	144
5.2	Produksi Daging Unggas Menurut Kecamatan (kg), 2023 <i>Meat Poultry Production by District (kg), 2023</i> .....	145
6.1	Jumlah Pelanggan Listrik, 2019-2023 <i>Number of Electricity Customers, 2019-2023</i> .....	197
6.2	Jumlah Pelanggan Air, 2019-2023 <i>Number of Water Customers, 2019-2023</i> .....	198
7.1	Jumlah Hotel Melati Menurut Kecamatan, 2022-2023 <i>Number of Budget Hotels by District, 2022-2023</i> .....	210

Gambar Figure		Halaman Page
7.2	Jumlah Wisatawan Berdasarkan Jumlah Hunian Hotel, 2019-2023 <i>Number of Visitors Based on The Number of Hotel Occupancies, 2019-2023</i> .....	211
8.1	Panjang Jalan Menurut Jenis Permukaan Jalan (km), 2021-2023 <i>Length of Roads by Type of Road Surface (km), 2021-2023</i> .....	222
8.2	Panjang Jalan Menurut Kondisi Jalan (km), 2023 <i>Length of Roads by Condition of Roads (km), 2023</i> .....	223
9.1	Jumlah Koperasi Aktif Menurut Kecamatan, 2020-2023 <i>Number of Active Cooperative by District, 2020-2023</i> .....	237
9.2	Jumlah Koperasi Menurut Jenis Koperasi, 2023 <i>Number of Cooperative by Type of Cooperative, 2023</i> .....	238
10.1	Persentase Pengeluaran per Kapita Sebulan, 2022-2023 <i>Percentage of Monthly Expenditure per Capita, 2022-2023</i> .....	248
10.2	Persentase Penduduk Menurut Golongan Pengeluaran per Kapita Sebulan, 2023 <i>Percentage of Population by Class of Monthly Expenditure per Capita, 2023</i> .....	249
11.1	Jumlah Perusahaan di Lombok Utara, 2020-2023 <i>Number of Establishments in Lombok Utara, 2020-2023</i> .....	258
11.2	Banyaknya Pengadaan Bahan Pokok Penting, 2023 <i>Quantity of Supply Essential Commodities, 2023</i> .....	259
12.1	Distribusi PDRB Atas Dasar Harga Berlaku Menurut Lapangan Usaha Kabupaten Lombok Utara (%), 2019-2023 <i>Distribution of GRDP at Current Market Prices by Industry in Lombok Utara Regency (%)</i> .....	268
12.2	Pertumbuhan Ekonomi Lombok Utara (%), 2019-2023 <i>Economic Growth of Lombok Utara (%), 2019-2023</i> .....	269
13.1	Jumlah Penduduk di Provinsi NTB, 2023 <i>Population in NTB Province, 2023</i> .....	292
13.2	Indeks Pembangunan Manusia di Provinsi NTB, 2023 <i>Human Development Index in NTB Province, 2023</i> .....	293

## PENJELASAN UMUM/EXPLANATORY NOTES

Tanda-tanda, satuan-satuan, dan lain-lainnya yang digunakan dalam publikasi ini adalah sebagai berikut:

*Symbols, measurement units, and acronyms which are used in this publication, are as follows:*

### 1. TANDA-TANDA/SYMBOLS

Data tidak tersedia/ <i>Data not available</i> .....	: ...
Tidak ada atau nol / <i>Null or zero</i> .....	: -
Data dapat diabaikan/ <i>Data negligible</i> .....	: ~0
Tanda decimal/ <i>Decimal point</i> .....	: ,
Data tidak dapat ditampilkan/ <i>Not applicable</i> .....	: NA
Angka estimasi/ <i>Estimated figures</i> .....	: e
Angka diperbaiki/ <i>Revised figures</i> .....	: r
Angka sementara/ <i>Preliminary figures</i> .....	: *
Angka sangat sementara/ <i>Very preliminary figures</i> .....	: **
Angka sangat sangat sementara/ <i>Very very preliminary figures</i> .....	: ***

### 2. SATUAN/UNITS

barel/ <i>barrel</i> .....	: 158,99 liter/ <i>litres</i> = 1/6,2898 m <sup>3</sup>
hektare (ha)/ <i>hectare (ha)</i> .....	: 10.000 m <sup>2</sup>
kilometer (km)/ <i>kilometres (km)</i> .....	: 1.000 meter/ <i>meters (m)</i>
knot/ <i>knot</i> .....	: 1,8523 km/jam ( <i>km/hour</i> )
kuintal/ <i>quintal</i> .....	: 100 kg
KWh .....	: 1.000 Watt <i>hour</i>
MWh .....	: 1.000 KWh
liter (untuk beras)/ <i>litre (for rice)</i> .....	: 0,80 kg
MMSCF .....	: 1/35,3 m <sup>3</sup>
metrik ton (m.ton)/ <i>metric ton (m. ton)</i> .....	: 0,98421 long ton = 1.000 kg
ons/ <i>ounce</i> .....	: 28,31 gram/ <i>grams</i>
ton .....	: 1.000 kg

Satuan lain: buah, dus, butir, helai/lembar, kaleng, batang, pulsa, ton kilometer (ton-km), jam, menit, persen (%).

*Other units: unit, pack, pieces, sheet, tin, pulse, ton-kilometres(ton-km), hour, minute, percent (%).*

Perbedaan angka di belakang koma disebabkan oleh pembulatan angka.

*The difference in decimal numbers is caused by rounding.*



## DAFTAR SINGKATAN/ LIST OF ABBREVIATIONS

SI	: Stasiun Iklim
SIMPK	: Stasiun Meteorologi Pertanian Khusus
t.t	: Tempat tidur
BCG	: Bacillus Calmette Guerin
DPT	: Difteri, Pertusis, Tetanus
TT	: Tetanus Toxoid
IOT	: Industri Obat Tradisional/ <i>Traditional Medicine Industry</i>
IKOT	: Industri Kecil Obat Tradisional/ <i>Traditional Medicine Small</i>
Alkes	: Alat kesehatan/ <i>Health Kits</i>
PKRT	: Perbekalan Kesehatan Rumah tangga/ <i>Household Health Logistics</i>
Kompl	: Komplemen/ <i>Complement</i>
IRTP	: Industri Pangan Produksi Rumah Tangga/ <i>Foods Home Industry</i>
PBF	: Pedagang Besar Farmasi/ <i>Pharmacy Whole-seller</i>
GFK	: Gudang Farmasi Kab/Kota/Regency/ <i>Municipality Pharmacy Warehouse</i>
RB	: Rumah Bersalin/ <i>Delivery House</i>
Pustu	: Puskesmas pembantu/ <i>Auxiliary Public Health Center</i>
BP	: Balai Pengobatan/ <i>Polyclinic</i>
TPS	: Tempat Pembuangan Sementara / <i>landfill</i>
Jamkesmas	: Jaminan kesehatan masyarakat miskin/ <i>Poor public health insurance</i>
PJKMU	: Program Jaminan Kesehatan Masyarakat Umum
SIUP	: Surat Ijin Usaha Perdagangan/ <i>Trading Permission Letter</i>
TDP	: Tanda Daftar Perusahaan/ <i>Company Registration Identity</i>
API	: Angka Pengenal Importir/ <i>Importer's Identity Number</i>



## Statistik Kunci, 2021–2023

### Key Statistics, 2021–2023

Rincian/Description	Satuan/Unit	2021	2022	2023
(1)	(2)	(3)	(4)	(5)
<b>SOSIAL/SOCIAL</b>				
Penduduk <sup>1</sup> /Population <sup>1</sup>	juta/million	251.451	256.438	257.866
Laju Pertumbuhan Penduduk <sup>1</sup> /Population Growth <sup>1</sup>	%	2,08	1,77	
Angka Harapan Hidup <sup>1-e</sup> /Life Expectancy Rate <sup>1</sup>	tahun/years	70,42	70,84	71,26
Angka Melek Huruf Usia 15+/Literacy Rate Aged 15+	%	83,34	84,25	81,84
Tingkat Partisipasi Angkatan Kerja -TPAK <sup>2</sup> Labour Force Participation Rate-LFPR <sup>2</sup>	%	73,43	76,56	76,19
Tingkat Pengangguran Terbuka-TPT <sup>2</sup> Unemployment Rate-UR <sup>2</sup>	%	1,70	0,29	1,40
Penduduk Miskin <sup>3</sup> /Poor People <sup>3</sup>	juta/million	61,70	59,82	60,19
Persentase Penduduk Miskin <sup>3</sup> Percentage of Poor People <sup>3</sup>	%	27,04	25,93	25,80
Indeks Pembangunan Manusia-IPM <sup>4</sup> Human Development Index <sup>4</sup>	–	66,14	67,09	68,02
<b>EKONOMI/ECONOMIC</b>				
Produk Domestik Regional Bruto (PDRB) Harga Berlaku <sup>5</sup> Gross Regional Domestic Bruto (GRDP) at Current Price <sup>5</sup>	triliun rupiah trillion rupiahs	4,71	5,05	5,56
Laju Pertumbuhan Ekonomi <sup>6</sup> /Economic Growth <sup>6</sup>	%	1,38	3,49	5,10

Catatan/Notes: <sup>1</sup> Proyeksi Penduduk Indonesia 2020–2050 Hasil Sensus Penduduk 2020/Indonesian Population Projection 2020–2050 Results of the 2020 Population Census

<sup>2</sup> Kondisi Agustus/Condition at August

<sup>3</sup> Kondisi Maret/Condition at March

<sup>4</sup> Sejak tahun 2010, IPM dihitung dengan metode baru. Komponen IPM metode baru adalah angka harapan hidup saat lahir, harapan lama sekolah, rata-rata lama sekolah, dan pengeluaran per kapita/Since 2010, HDI was calculated using new method. New HDI component are life expectancy at birth, expected years of schooling, means years of schooling, and expenditure per capita

<sup>5</sup> Mulai tahun 2010 mengadopsi System of National Account 2008 (SNA 2008)/Since 2010 is in line with System of National Account 2008 (SNA 2008)

<sup>6</sup> Menggunakan tahun dasar 2010 (2010=100)/Using 2010 base year (2010=100)







**PENJELASAN TEKNIS**

1. Berdasarkan posisi geografisnya, Kabupaten Lombok Utara memiliki batas-batas: Utara - Laut Jawa; Selatan - Kecamatan Gunung Sari dan Narmada Kabupaten Lombok Barat dan Kecamatan Batukliang Kabupaten Lombok Tengah; Barat - Selat Lombok dan Kecamatan Batu Layar Kabupaten Lombok Barat; Timur - Kecamatan Sambelia Kabupaten Lombok Timur.
2. Kecamatan merupakan daerah administrasi tingkat III, dibawah kabupaten atau kota. Kabupaten Lombok Utara memiliki lima kecamatan yaitu Pemenang, Tanjung, Gangga, Kayangan dan Bayan.
3. Ibukota Kecamatan adalah pusat penyelenggaraan pemerintahan di kecamatan. Secara spesifik ibukota kecamatan merupakan desa tempat kantor kecamatan berkedudukan.
4. Luas adalah besarnya wilayah cakupan dari suatu pemerintahan baik itu negara, provinsi, kabupaten/kota, kecamatan dan kelurahan/desa.
5. Persentase terhadap luas kabupaten adalah persentase luas kecamatan terhadap luas kabupaten secara keseluruhan.
6. Pulau, menurut KBBI, adalah tanah (daratan) yang dikelilingi air (di laut, di sungai atau di danau).
7. Meter di atas permukaan laut

**TECHNICAL NOTES**

1. *In term of geographic position, Lombok Utara Regency has boundaries as follows: North - Java Sea; South - Gunung Sari Subdistrict and Narmada Subdistrict of Lombok Barat Regency and also Batukliang Subdistrict of Lombok Tengah Regency; West - Lombok Strait and Batu Layar Subdistrict of Lombok Barat Regency; East - Sambelia Subdistrict of Lombok Timur Regency.*
2. *The term subdistrict, in the context of Indonesia, refer the third-level administrative subdivision, below regency or city. Lombok Utara Regency has five subdistricts namely Pemenang, Tanjung, Gangga, Kayangan and Bayan.*
3. *The Capital of Subdistrict is the center of governance in the subdistrict. Specifically the capital of subdistrict is the village where the subdistrict office is located.*
4. *Total area is the size of the area of the scope of a government, whether it is state, province, regency/city, subdistrict or village.*
5. *Percentage to Regency's Area is the percentage of subdistrict's area to regency's total area.*
6. *Island, according to KBBI, is land surrounded by water (by sea, by river or by lake).*
7. *Metres above sea level (m.a.s.l) is*

(mdpl) adalah pengukuran standar dalam satuan meter untuk menjelaskan sebuah jarak vertikal (ketinggian) suatu wilayah dari permukaan laut.

8. Jarak ke Ibukota adalah jarak yang diukur dari ibukota kecamatan ke ibukota kabupaten.
9. Data Iklim dikumpulkan dari Badan Meteorologi, Klimatologi dan Geofisika.

*a standart metric measurment in metres of vertical distance (altitude) of a location in reference to a historic mean sea level taken as a vertical datum.*

8. *Distance to the Capital is the distance measured from the capital of subdistrict to the capital of regency.*
9. *Climate Data collected from the Meteorology, Climatology and Geophysics Agency.*

<https://lombokutarakab.bps.go.id>

**ULASAN**

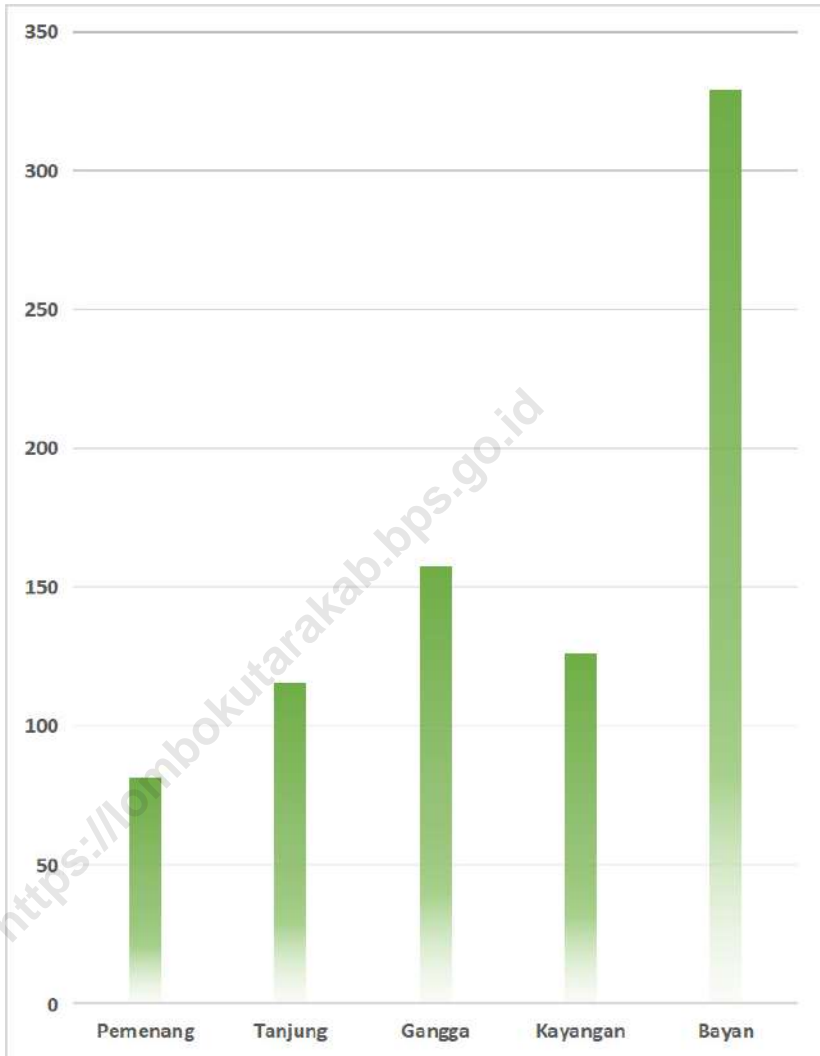
Provinsi Nusa Tenggara Barat (NTB), terdiri dari 8 Kabupaten yakni Lombok Barat, Lombok Tengah, Lombok Timur, Lombok Utara, Sumbawa, Sumbawa Barat, Dompu dan Bima, dan 2 Kota, Mataram dan Bima. Kabupaten Lombok Utara merupakan kabupaten termuda di Provinsi Nusa Tenggara Barat. Secara geografis, Kabupaten Lombok Utara berbatasan langsung dengan Laut Jawa di sebelah Utara, sedangkan di sebelah selatan berbatasan dengan Lombok Barat. Sebelah Timur berbatasan dengan Lombok Tengah, Lombok Timur dan sebelah Barat berbatasan dengan Selat Lombok.

Luas wilayah Kabupaten Lombok Utara mencapai 80.953 hektar. Sebagian besar lahan yang ada di Kabupaten Lombok Utara merupakan lahan bukan sawah terutama untuk lahan kebun dan hutan.

**DESCRIPTION**

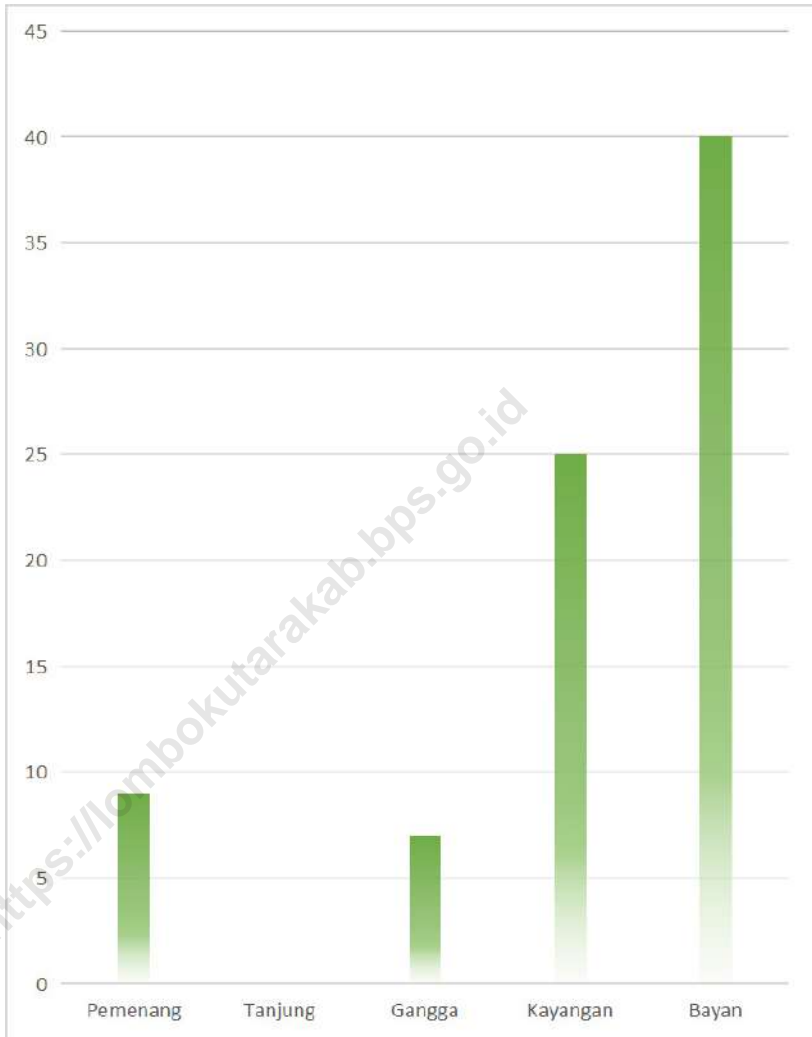
*Nusa Tenggara Barat (NTB) Province consists of 8 regency, there are West Lombok, Central Lombok, East Lombok, North Lombok Sumbawa, Sumbawa Barat, Dompu and Bima, and consist of 2 municipality, Mataram and Bima. Lombok Utara Regency is the youngest regency in Nusa Tenggara Barat Province. Geographically, Lombok Utara Regency bordering directly adjacent to the Jawa Sea to the north, in the South by Lombok Barat Regency. In the eastern borders of Lombok Tengah Regency and Lombok Timur Regency dan the west bordering with Lombok Strait.*

*The total area of Lombok Utara Regency reached 80.953 hectares. Most of the existing land in the Lombok Utara Regency is not a paddy field, especially for agricultural lands and forests.*



Sumber/Source : Bagian Pemerintahan Kantor Bupati Lombok Utara/Regional Office Government of Lombok Utara Regency

**Gambar 1.1** Luas Daerah Menurut Kecamatan (%), 2022  
**Figures 1.1** Area of District (%), 2022



Sumber/Source : Bagian Pemerintahan Kantor Bupati Lombok Utara/Regional Office Government of Lombok Utara Regency

**Gambar**  
**Figures** 1.2

**Jarak dari Ibukota Kecamatan ke Ibukota Kabupaten di Kabupaten Lombok Utara (km), 2023**  
**Distance between Subdistrict Capital and Regency Capital in Lombok Utara Regency (km), 2023**

**1.1 KEADAAN GEOGRAFI  
GEOGRAPHY CONDITION**

**Tabel 1.1.1 Luas Daerah dan Jumlah Pulau Menurut Kecamatan di Kabupaten Lombok Utara, 2023**  
*Total Area and Number of Islands by District in Lombok Utara Regency, 2023*

Kecamatan <i>District</i>	Ibukota Kecamatan <i>Capital of District</i>	Luas <i>Total Area</i> (km <sup>2</sup> /sq.km)
(1)	(2)	(3)
Pemenang	Pemenang Timur	81,09
Tanjung	Tanjung	115,64
Gangga	Gondang	157,35
Kayangan	Kayangan	126,35
Bayan	Anyar	329,1
<b>Lombok Utara</b>	<b>Tanjung</b>	<b>809,53</b>

Lanjutan Tabel/*Continued Table 1.1.1*

Kecamatan <i>District</i>	Persentase terhadap Luas Kabupaten/ Kota <i>Percentage to Regency/Municipal Area</i>	Jumlah Pulau <i>Number of Islands</i>
(1)	(4)	(5)
Pemenang	10,02	3
Tanjung	14,28	0
Gangga	19,44	0
Kayangan	15,61	0
Bayan	40,65	0
<b>Lombok Utara</b>	<b>100</b>	<b>3</b>

Sumber/*Source*: Bagian Pemerintahan Kantor Bupati Lombok Utara/*Regional Office Government of Lombok Utara Regency*

**Tabel** 1.1.2 **Tinggi Wilayah dan Jarak ke Ibukota Kabupaten/Kota Menurut Kecamatan di Kabupaten Lombok Utara, 2023**  
**Altitude and Distance to the Capital of Regency/ Municipality by District in Kabupaten Lombok Utara, 2023**

Kecamatan <i>District</i>	Tinggi Wilayah (mdpl) <i>Altitude (m a.s.l)</i>	Jarak ke Ibukota Kabupaten/Kota <i>Distance to the Capital of Regency/ Municipality</i>
(1)	(2)	(3)
Pemenang	10	9
Tanjung	5	0
Gangga	5	7
Kayangan	5	25
Bayan	7	40

Sumber/Source: Bagian Pemerintahan Kantor Bupati Lombok Utara/*Regional Office Government of Lombok Utara Regency*

## 1.2 KEADAAN IKLIM CLIMATE CONDITION

**Tabel**  
**Table** 1.2.1

**Pengamatan Unsur Iklim Menurut Bulan di Stasiun  
Klimatologi Nusa Tenggara Barat, 2023  
Observation of Climate Elements By Months at Climatology  
of Nusa Tenggara Barat Station, 2023**

Bulan Month	Suhu/Temperature (°C)			Kelembaban/Humidity (%)		
	Minimum	Rata-rata Average	Maksimum Maximum	Minimum	Rata-rata Average	Maksimum Maximum
(1)	(2)	(3)	(4)	(5)	(6)	(7)
Januari/January	22,00	28,70	32,80	51,00	78,10	98,00
Februari/February	23,20	28,00	32,40	65,00	81,30	100,00
Maret/March	22,10	28,70	33,00	57,00	78,30	98,00
April/April	22,30	28,90	34,00	50,00	78,90	98,00
Mei/May	19,60	28,60	33,00	51,00	76,10	95,00
Juni/June	19,80	28,70	32,80	48,00	74,00	97,00
Juli/July	19,60	27,60	32,40	54,00	76,20	98,00
Agustus/August	18,20	28,10	32,80	49,00	71,90	94,00
September/September	18,20	28,70	34,00	50,00	69,50	95,00
Oktober/October	21,50	30,30	36,20	44,00	68,00	94,00
November/November	22,60	30,00	35,60	53,00	73,80	98,00
Desember/December	22,60	29,90	34,60	46,00	74,90	98,00

Lanjutan Tabel/*Continued Table 1.2.1*

Bulan Month	Kecepatan Angin (knot) Wind Velocity (knot)			Tekanan Udara/Atmospheric Pressure (mbar)		
	Minimum	Rata-rata Average	Maksimum Maximum	Minimum	Rata-rata Average	Maksimum Maximum
(1)	(8)	(9)	(10)	(11)	(12)	(13)
Januari/January	0,00	4,20	17,00	998,20	1002,40	1006,70
Februari/February	0,00	4,90	16,00	998,60	1002,10	1006,60
Maret/March	0,00	3,70	12,00	1000,20	1003,80	1008,50
April/April	0,00	3,20	11,00	999,40	1003,00	1007,20
Mei/May	0,00	3,60	11,00	998,90	1005,30	1009,80
Juni/June	0,00	3,50	11,00	1001,90	1005,20	1008,30
Juli/July	0,00	4,90	14,00	1003,00	1006,40	1010,40
Agustus/August	0,00	4,60	14,00	1003,60	1007,00	1012,20
September/September	0,00	5,00	15,00	1003,10	1006,30	1009,70
Oktober/October	0,00	4,30	14,00	1002,10	1006,00	1009,80
November/November	0,00	4,20	19,00	1000,20	1004,10	1007,90
Desember/December	0,00	3,20	13,00	999,90	1004,00	1008,20

Lanjutan Tabel/*Continued Table 1.2.1*

<b>Bulan</b> <i>Month</i>	<b>Jumlah Curah Hujan</b> (mm/tahun) <i>Number of Precipitation</i> (mm/year)	<b>Jumlah Hari Hujan</b> (hari) <i>Number of Rainy Days</i> (day)	<b>Penyinaran Matahari</b> (jam) <i>Duration of Sunshine</i> (hour)
(1)	(14)	(15)	(16)
Januari/ <i>January</i>	251.10	21	7.4
Februari/ <i>February</i>	452.60	23	6.8
Maret/ <i>March</i>	262.90	20	6.8
April/ <i>April</i>	112.80	20	4.1
Mei/ <i>May</i>	7.60	8	7.2
Juni/ <i>June</i>	3.50	1	6.3
Juli/ <i>July</i>	59.10	10	8.8
Agustus/ <i>August</i>	0.50	1	8.9
September/ <i>September</i>	1.00	3	8.3
Oktober/ <i>October</i>	29.60	6	9.1
November/ <i>November</i>	135.70	17	9.1
Desember/ <i>December</i>	302.10	14	9.3

Catatan/*Note*: *Calm* adalah kecepatan angin mendekati nol/*Calm is wind velocity close to zero*

Sumber/*Source*: Badan Meteorologi, Klimatologi, dan Geofisika/*The Agency for Meteorology, Climatology, and Geophysics*

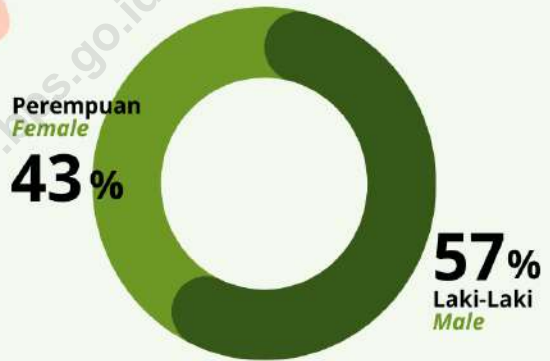


# 2

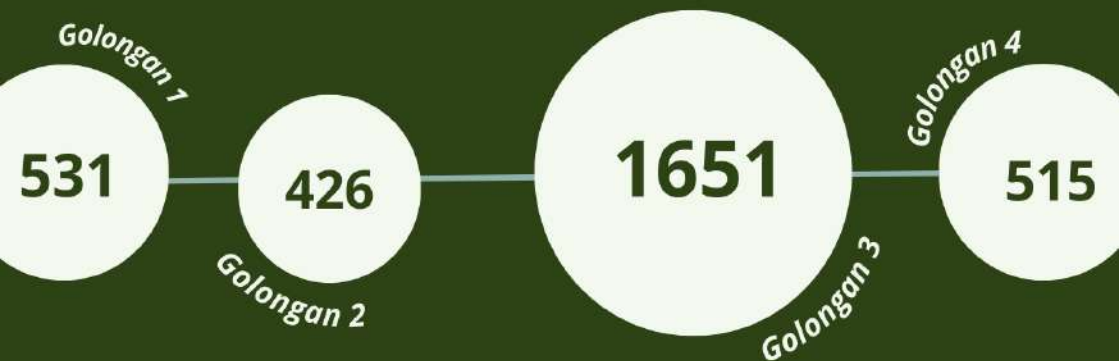
## Pemerintahan Government



Persentase Aparatur Sipil Negara  
Menurut Jenis Kelamin  
*Percentage of Civil Servants by Sex*



Jumlah Pegawai Negeri Sipil Menurut Kepangkatan (Golongan)  
*Number of Civil Servants by Hierarchy (Range)*





**PENJELASAN TEKNIS**

1. Desa adalah kesatuan masyarakat hukum yang memiliki batas wilayah yang berwenang untuk mengatur dan mengurus urusan pemerintahan dan kepentingan masyarakat setempat berdasarkan prakarsa masyarakat, hak asal usul, dan/atau hak tradisional yang diakui dan dihormati dalam sistem pemerintahan Negara Kesatuan Republik Indonesia.
2. Anggota Dewan Perwakilan Rakyat Daerah (DPRD) dipilih melalui pemilihan umum (pemilu) dan dilantik dalam masa jabatan lima tahun.
3. Pegawai Negeri Sipil yang selanjutnya disingkat PNS adalah warga negara Indonesia yang memenuhi syarat tertentu, diangkat sebagai Pegawai ASN secara tetap oleh pejabat pembina kepegawaian untuk menduduki jabatan pemerintahan.
4. Jabatan Fungsional adalah sekelompok jabatan yang berisi fungsi dan tugas berkaitan dengan pelayanan fungsional yang berdasarkan pada keahlian dan keterampilan tertentu.
5. Jabatan struktural adalah suatu kedudukan yang menunjukkan tugas, tanggung jawab, wewenang, dan hak seorang Pegawai Negeri Sipil dalam rangka memimpin suatu satuan organisasi negara. Kedudukan jabatan struktural bertingkat-

**TECHNICAL NOTES**

1. *Village is a legal community unit that has the authority to manage government affairs and the interests of the local community based on community initiatives, original rights, and/or traditional rights that are recognized and respected in the government system of the Unitary State of the Republic of Indonesia.*
2. *Regional House of Representatives (DPRD) members are elected through a general election and appointed for a five-years membership.*
3. *Civil Servants hereinafter abbreviated as PNS are Indonesian citizens who meet certain requirements, was appointed as Officer ASN regularly by the staff development officer position in government.*
4. *Functional Occupation is a group of occupations that contain functions and tasks related to functional services based on specific expertise and skills.*
5. *Structural occupation is a occupation that shows the duties, responsibilities, authority, and rights of a Civil Servant in order to lead a unit of state organization. Structural occupations are also positions that are explicitly in the organizational structure. Structural*

tingkat dari tingkat yang terendah (eselon V) hingga yang tertinggi (eselon I/a).

*occupations are stratified from the lowest level (echelon V) to the highest level (echelon I / a).*

6. Pangkat merupakan kedudukan yang menunjukkan tingkatan Jabatan berdasarkan tingkat kesulitan, tanggung jawab, dampak, dan persyaratan kualifikasi pekerjaan yang digunakan sebagai dasar penggajian.
  7. Realisasi Penerimaan dan Pengeluaran Pemerintah Kabupaten adalah realisasi/ perhitungan APBD Kabupaten pada tiap tahun anggaran.
  8. Pendapatan Asli Daerah (PAD) adalah pendapatan yang diperoleh daerah yang dipungut berdasarkan peraturan daerah sesuai dengan peraturan perundang-undangan, guna keperluan daerah yang bersangkutan dalam membiayai kegiatannya.
  9. Dana Perimbangan adalah dana yang bersumber dari pendapatan APBN yang dialokasikan kepada Daerah untuk mendanai kebutuhan daerah dalam rangka pelaksanaan desentralisasi.
  10. Lain-lain Pendapatan yang Sah adalah pendapatan lainnya dari pemerintah pusat dan atau dari instansi pusat, serta dari daerah lainnya.
6. *Hierarchy is a position that shows the level of occupation based on the level of difficulty, responsibility, impact, and job qualification requirements that are used as a basis for payroll.*
  7. *Actual revenue and expenditure of Regency Government is the realization/ regency budget calculations for every fiscal year.*
  8. *Original Local Government Revenue is revenue that withheld based on local regulations in accordance with the legislation, for the purposes of financing their activities.*
  9. *Balanced Budget is the fund coming from the state budget that allocated to regions to fund their needs in the context of decentralization.*
  10. *Other Legal Revenue is other income that coming from the central government and or from the central agencies, as well as from other local government.*

**ULASAN**

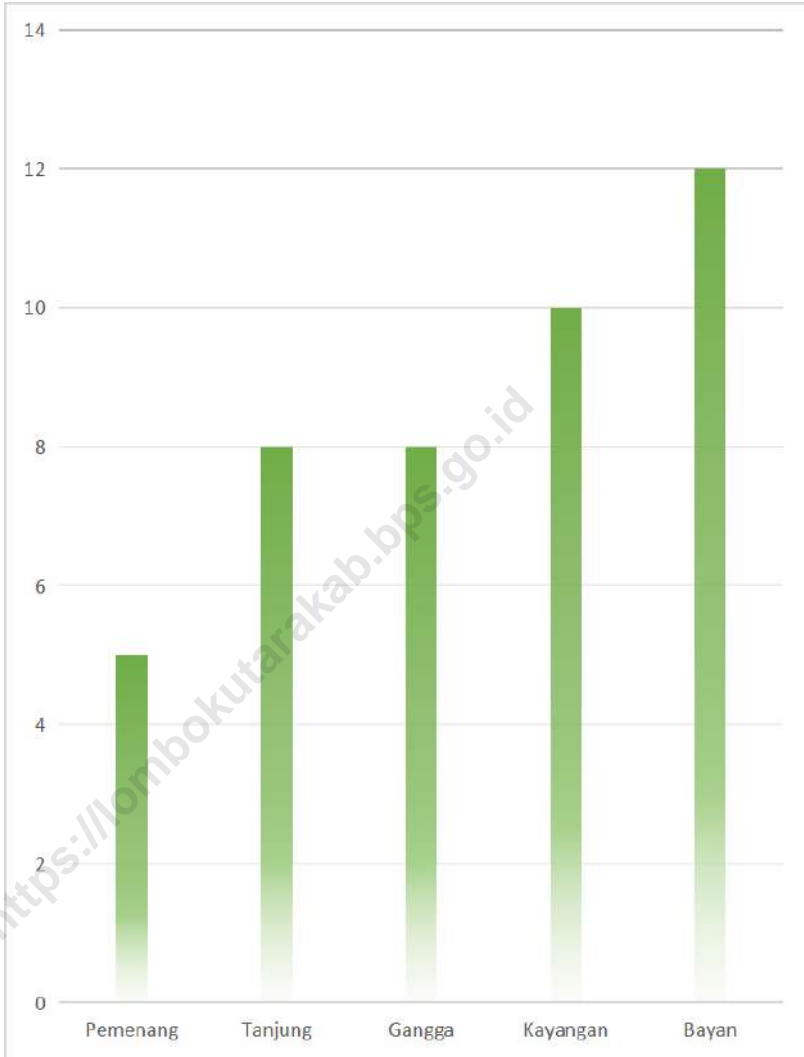
Berdasarkan pembagian daerah administratif pada tahun 2020 wilayah Kabupaten Lombok Utara, terbagi menjadi 5 kecamatan, dengan jumlah desa sebanyak 43 desa. Kecamatan Bayan dengan jumlah desa sebanyak 12 desa merupakan kecamatan dengan jumlah desa terbanyak dibandingkan dengan desa di kecamatan lainnya.

Jumlah ASN di Kabupaten Lombok Utara didominasi oleh laki-laki sebanyak 1.770 pegawai yang terdiri 1.497 PNS dan 273 PPPK. Pendidikan tertinggi yang ditamatkan terbanyak oleh PNS di Kabupaten Lombok Utara adalah S-1 atau D-IV.

**DESCRIPTION**

*Based on the division of administrative regions in 2020, the district of Lombok Utara, divided into 5 districts, with the number of villages 43 villages. Bayan subdistrict have 12 vilages which subdistrict with the most number of village compared to the other districts.*

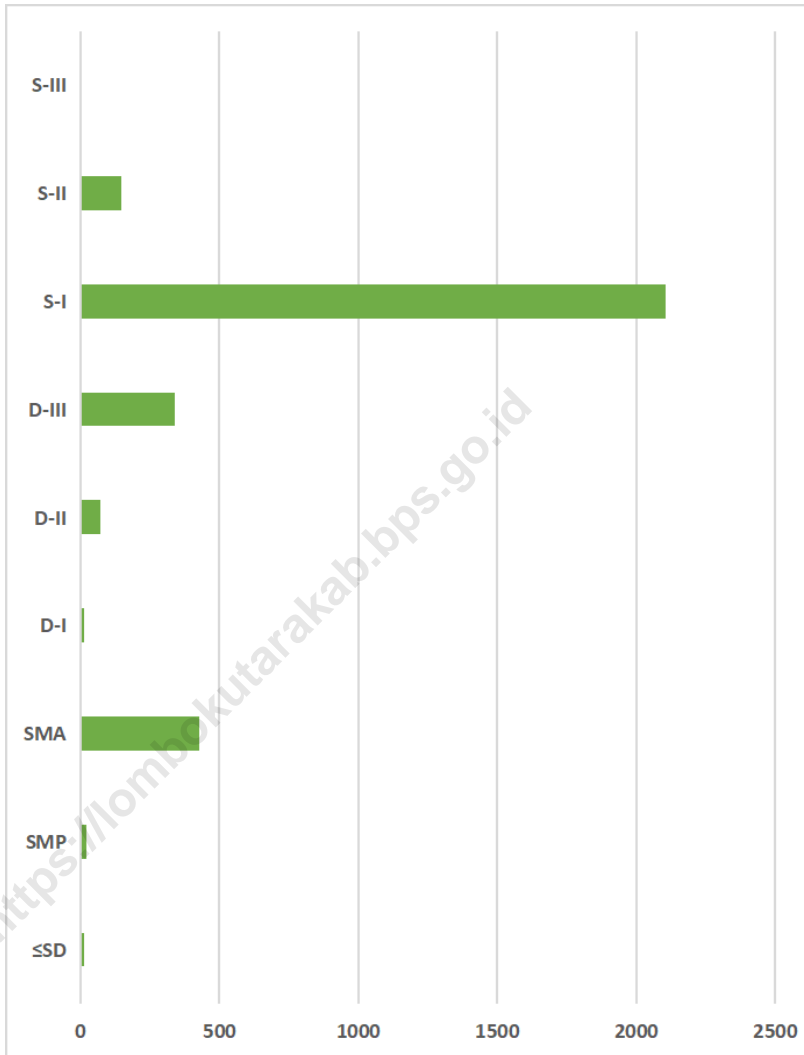
*The number of state civil apparatus in Lombok Utara Regency is dominated by men with 1,770 employees, there are 1,497 civil servants and 273 government employees with employment agreements. The highest level of education completed by civil servants in Lombok Utara Regency is Bachelor Degree or D-IV.*



Sumber/Source: Bagian Pemerintahan Kantor Bupati Lombok Utara/Regional Office Government of Lombok Utara Regency

**Gambar** 2.1  
**Figures**

**Jumlah Desa menurut Kecamatan, 2023**  
**Number of Villages by Subdistrict, 2023**



Sumber/Source : Bagian Pemerintahan Kantor Bupati Lombok Utara/Regional Office Government of Lombok Utara Regency

**Gambar** 2.2  
**Figures**

**Jumlah ASN menurut Tingkat Pendidikan, 2023**  
**Number of State Civil Apparatus by Education Level, 2023**

## 2.1 WILAYAH ADMINISTRATIF ADMINISTRATIVE AREA

**Tabel** 2.1.1 **Jumlah Desa<sup>1</sup>/Kelurahan Menurut Kecamatan di Kabupaten Lombok Utara, 2019–2023**  
**Table** 2.1.1 **Number of Villages<sup>1</sup>/Kelurahan by District in Lombok Utara Regency, 2019–2023**

Kecamatan District	2019	2020	2021	2022	2023
(1)	(2)	(3)	(4)	(5)	(6)
Pemenang	4	5	5	5	5
Tanjung	7	8	8	8	8
Gangga	5	8	8	8	8
Kayangan	8	10	10	10	10
Bayan	9	12	12	12	12
<b>Lombok Utara</b>	<b>33</b>	<b>43</b>	<b>43</b>	<b>43</b>	<b>43</b>

Catatan/Note: <sup>1</sup>Termasuk Unit Permukiman Transmigrasi (UPT)/Include Transmigration Settlement Unit

Sumber/Source: DP2KB-PMD Kabupaten Lombok Utara/Regional Office Government of Lombok Utara Regency

## 2.2 DEWAN PERWAKILAN RAKYAT DAERAH REGIONAL HOUSE OF REPRESENTATIVE

**Tabel** 2.2.1 **Jumlah Anggota Dewan Perwakilan Rakyat Daerah Menurut Partai Politik dan Jenis Kelamin di Kabupaten Lombok Utara, 2023**  
*Number of Regional House of Representatives's Members by Political Parties and Sex in Lombok Utara Regency 2023*

Partai Politik <i>Political Parties</i>	Laki-laki <i>Male</i>	Perempuan <i>Female</i>	Jumlah <i>Total</i>
(1)	(2)	(3)	(4)
GOLKAR	4	0	4
PAN	4	0	4
PBB	2	0	2
PKS	1	0	1
PPP	2	0	2
GERINDRA	5	0	5
DEMOKRAT	4	0	4
NASDEM	2	0	2
PDI-P	3	0	3
PKB	2	1	3
<b>Jumlah/Total</b>	<b>29</b>	<b>1</b>	<b>30</b>

Sumber/Source: Sekretariat DPRD Kabupaten Lombok Utara/ *Secretariat of The Regional House of Representative of Lombok Utara Regency*

## 2.3 SUMBER DAYA MANUSIA HUMAN RESOURCES

**Tabel 2.3.1** Jumlah Aparatur Sipil Negara (ASN) Menurut Jabatan dan Jenis Kelamin di Kabupaten Lombok Utara, Desember 2022 dan Desember 2023  
*Number of Civil Servants by Occupation and Sex in Lombok Utara Regency, Desember 2022 and Desember 2023*

Jabatan <i>Occupation</i>	2022		Jumlah <i>Total</i>
	Laki-laki <i>Male</i>	Perempuan <i>Female</i>	
(1)	(2)	(3)	(4)
Fungsional Tertentu <i>Specific Functional</i>	939	811	1.750
Fungsional Umum <i>Staf General Functional</i>	384	152	536
<b>Struktural/Structural</b>			
Eselon IV/4th Echelon	105	34	139
Eselon III/3rd Echelon	104	20	124
Eselon II/2nd Echelon	25	2	27
Eselon I/1st Echelon	0	0	0
<b>Jumlah/Total</b>	<b>1.557</b>	<b>1.019</b>	<b>2.576</b>

Lanjutan Tabel/*Continued Table 2.3.1*

Jabatan <i>Occupation</i>	2023		
	Laki-laki <i>Male</i>	Perempuan <i>Female</i>	Jumlah <i>Total</i>
(1)	(2)	(3)	(4)
Fungsional Tertentu <i>Specific Functional</i>	1.171	1.143	2.314
Fungsional Umum <i>Staf General Functional</i>	368	153	521
<b>Struktural/Structural</b>			
Eselon IV/4th Echelon	107	33	140
Eselon III/3rd Echelon	98	22	120
Eselon II/2nd Echelon	26	2	28
Eselon I/1st Echelon	0	0	0
<b>Jumlah/Total</b>	<b>1.770</b>	<b>1.353</b>	<b>3.123</b>

Sumber/*Source*: BKD-PSDM Kabupaten Lombok Utara/ *Regional Employment Board and Human Resources Development Lombok Utara Regency*

**Tabel**  
**Table 2.3.2**

**Jumlah Aparatur Sipil Negara (ASN) Menurut Tingkat Pendidikan dan Jenis Kelamin di Kabupaten Lombok Utara, Desember 2022 dan Desember 2023**  
**Number of Civil Servants by Educational Level and Sex in Lombok Utara Regency, Desember 2022 and Desember 2023**

Tingkat Pendidikan <i>Educational Level</i>	2022		
	Laki-laki <i>Male</i>	Perempuan <i>Female</i>	Jumlah <i>Total</i>
(1)	(2)	(3)	(4)
Sekolah Dasar (SD) <i>Primary School</i>	13	0	13
Sekolah Menengah Pertama (SMP) <i>Junior High School</i>	24	2	26
Sekolah Menengah Atas (SMA) <i>Senior High School</i>	333	143	476
Diploma I-II/Akta I-II <i>Diploma I-II/Akta I-II</i>	66	31	97
Diploma III/Akta III <i>Diploma III/Akta III</i>	86	201	287
Diploma IV/Akta IV atau S1/Sarjana <i>Diploma IV/Akta IV or nder Graduate/ Bachelor</i>	960	614	1.574
S2/Pasca Sarjana <i>Graduate</i>	75	28	103
S3/Doktor/Ph.D <i>Post Graduate</i>	0	0	0
<b>Jumlah/Total</b>	<b>1.557</b>	<b>1.019</b>	<b>2.576</b>

Lanjutan Tabel/*Continued Table 2.3.2*

Tingkat Pendidikan <i>Educational Level</i>	2023		
	Laki-laki <i>Male</i>	Perempuan <i>Female</i>	Jumlah <i>Total</i>
(1)	(2)	(3)	(4)
Sekolah Dasar (SD) <i>Primary School</i>	13	0	13
Sekolah Menengah Pertama (SMP) <i>Junior High School</i>	19	1	20
Sekolah Menengah Atas (SMA) <i>Senior High School</i>	301	126	427
Diploma I-II/Akta I-II <i>Diploma I-II/Akta I-II</i>	48	26	74
Diploma III/Akta III <i>Diploma III/Akta III</i>	98	242	340
Diploma IV/Akta IV atau S1/Sarjana <i>Diploma IV/Akta IV or nder Graduate/ Bachelor</i>	1.195	909	2.104
S2/Pasca Sarjana <i>Graduate</i>	96	49	145
S3/Doktor/Ph.D <i>Post Graduate</i>	0	0	0
<b>Jumlah/Total</b>	<b>1.770</b>	<b>1.353</b>	<b>3.123</b>

Sumber/Source: BKD-PSDM Kabupaten Lombok Utara/ *Regional Employment Board and Human Resources Development Lombok Utara Regency*

**Tabel**  
**Table** 2.3.3

**Jumlah Pegawai Negeri Sipil (PNS) Menurut Tingkat  
Kepangkatan dan Jenis Kelamin di Kabupaten Lombok  
Utara, Desember 2022 dan Desember 2023**  
**Number of Civil Servants by Hierarchy and Sex in Lombok  
Utara Regency, Desember 2022 and Desember 2023**

Pangkat/Golongan/Ruang Hierarchy		2022		
		Laki-laki Male	Perempuan Female	Jumlah Total
(1)	(2)	(3)	(4)	
<b>Golongan I/Range I</b>				
1. I/A	(Juru Muda/Junior Clerk)	0	0	0
2. I/B	(Juru Muda Tingkat I/First Class Junior Clerk)	1	0	1
3. I/C	(Juru/Clerk)	6	0	6
4. I/D	(Juru Tingkat I/First Class Clerk)	15	0	15
<b>Golongan II/Range II</b>				
5. II/A	(Pengatur Muda/Junior Supervisor)	14	2	16
6. II/B	(Pengatur Muda Tingkat I/First Class Junior Supervisor)	66	24	90
7. II/C	(Pengatur/Supervisor)	52	50	102
8. II/D	(Pengatur Tingkat I/First Class Supervisor)	180	126	306
<b>Golongan III/Range III</b>				
9. III/A	(Penata Muda/Junior Superintendent)	309	325	634
10. III/B	(Penata Muda Tingkat I/First Class Junior Superintendent)	151	130	281
11. III/C	(Penata/Superintendent)	176	104	280
12. III/D	(Penata Tingkat I/First Class Superintendent)	183	114	297
<b>Golongan IV/Range IV</b>				
13. IV/A	(Pembina/Administrator)	267	116	383
14. IV/B	(Pembina Tingkat I/First Class Administrator)	112	27	139
15. IV/C	(Pembina Utama Muda/Junior Administrator)	25	1	26
16. IV/D	(Pembina Utama Madya/Middle Administrator)	0	0	0
17. IV/E	(Pembina Utama/Senior Administrator)	0	0	0
<b>Jumlah/Total</b>		<b>1.557</b>	<b>1.019</b>	<b>2.576</b>

Lanjutan Tabel/Continued Table 2.3.3

Pangkat/Golongan/Ruang Hierarchy	2023*		
	Laki-laki Male	Perempuan Female	Jumlah Total
(1)	(2)	(3)	(4)
<b>Golongan I/Range I</b>			
1. I/A (Juru Muda/Junior Clerk)	0	0	0
2. I/B (Juru Muda Tingkat I/First Class Junior Clerk)	1	0	1
3. I/C (Juru/Clerk)	5	0	5
4. I/D (Juru Tingkat I/First Class Clerk)	7	0	7
<b>Golongan II/Range II</b>			
5. II/A (Pengatur Muda/Junior Supervisor)	18	2	20
6. II/B (Pengatur Muda Tingkat I/First Class Junior Supervisor)	41	14	55
7. II/C (Pengatur/Supervisor)	64	55	119
8. II/D (Pengatur Tingkat I/First Class Supervisor)	126	92	218
<b>Golongan III/Range III</b>			
9. III/A (Penata Muda/Junior Superintendent)	283	252	535
10. III/B (Penata Muda Tingkat I/First Class Junior Superintendent)	229	238	467
11. III/C (Penata/Superintendent)	164	102	266
12. III/D (Penata Tingkat I/First Class Superintendent)	186	126	312
<b>Golongan IV/Range IV</b>			
13. IV/A (Pembina/Administrator)	232	98	330
14. IV/B (Pembina Tingkat I/First Class Administrator)	117	39	156
15. IV/C (Pembina Utama Muda/Junior Administrator)	24	2	26
16. IV/D (Pembina Utama Madya/Middle Administrator)	0	0	0
17. IV/E (Pembina Utama/Senior Administrator)	0	0	0
<b>Jumlah/Total</b>	<b>1.497</b>	<b>1.020</b>	<b>2.517</b>

Catatan/Note: \*) Tahun 2023 jumlah PNS belum termasuk ASN

Sumber/Source: BKD-PSDM Kabupaten Lombok Utara/ Regional Employment Board and Human Resources Development Lombok Utara Regency

## 2.4 KEUANGAN PEMERINTAH GOVERNMENT FINANCE

**Tabel 2.4.1** Realisasi Pendapatan Pemerintah Kabupaten Lombok Utara Menurut Jenis Pendapatan (ribu rupiah), 2020–2023  
*Actual Lombok Utara Regency Government Revenues by Kind of Revenues (thousand rupiahs), 2020–2023*

Jenis Pendapatan/ <i>Kind of Revenues</i>	2020	2021
(1)	(2)	(3)
<b>1. Pendapatan Asli Daerah (PAD)/<i>Regional Revenue</i></b>	<b>103.450.107.036</b>	<b>87.395.724.278</b>
1.1 Pajak Daerah/ <i>Regional Tax</i>	36.083.644.392	25.512.304.152
1.2 Retribusi Daerah/ <i>Regional Retribution</i>	3.837.192.488	3.483.522.178
1.3 Hasil Perusahaan Milik Daerah dan Pengelolaan Kekayaan Daerah yang Dipisahkan <i>Regional-Owned Company Revenue and Separated Management of Regional Wealth</i>	4.780.025.305	3.459.548.137
1.4 Lain-lain PAD yang Sah/ <i>Other Regional Revenue</i>	58.749.244.851	54.940.349.811
<b>2. Dana Perimbangan/<i>Balance Funds</i></b>	<b>554.766.257.516</b>	<b>570.504.845.486</b>
2.1 Bagi Hasil Pajak/ <i>Tax Sharing Revenue</i>	19.349.699.745	21.810.399.515
2.2 Bagi Hasil Bukan Pajak/Sumber Daya Alam <i>Non-Tax Sharing Revenue/Natural Resources</i>	13.165.724.748	21.133.103.078
2.3 Dana Alokasi Umum/ <i>General Allocation Fund</i>	376.031.612.000	373.720.523.000
2.4 Dana Alokasi Khusus/ <i>Special Allocation Fund</i>	146.219.221.023	153.840.819.893
<b>3. Lain-lain Pendapatan yang Sah/<i>Other Revenue</i></b>	<b>201.660.546.054</b>	<b>195.262.924.979</b>
3.1 Pendapatan Hibah/ <i>Grant</i>	39.798.837.971	30.856.318.000
3.2 Dana Darurat/ <i>Emergency Fund</i>	0.00	0.00
3.3 Dana Bagi Hasil Pajak dari Provinsi dan Pemerintah Daerah Lainnya/ <i>Tax Sharing Revenue from Provincial and Other Regional Governments</i>	45.048.373.083	47.146.491.879
3.4 Dana Penyesuaian dan Otonomi Daerah <i>Regional Adjustment and Autonomy Fund</i>	116.813.335.000	117.260.115.100
3.5 Bantuan Keuangan dari Provinsi atau Pemerintah Daerah Lainnya/ <i>Financial Assistance from Provincial or Other Regional Governments</i>	0.00	0.00
3.6 Lainnya/ <i>Others</i>	0.00	0.00
<b>Jumlah/<i>Total</i></b>	<b>859.876.910.606</b>	<b>853.163.494.743</b>

Lanjutan Tabel/*Continued Table 2.4.1*

Jenis Pendapatan/ <i>Kind of Revenues</i>	2022	2023
(1)	(4)	(5)
<b>1. Pendapatan Asli Daerah (PAD)/<i>Regional Revenue</i></b>	<b>146.436.634.596</b>	<b>172.245.393.629</b>
1.1 Pajak Daerah/ <i>Regional Tax</i>	56.405.483.719	123.618.721.538
1.2 Retribusi Daerah/ <i>Regional Retribution</i>	6.030.954.433	9.066.493.980
1.3 Hasil Perusahaan Milik Daerah dan Pengelolaan Kekayaan Daerah yang Dipisahkan <i>Regional-Owned Company Revenue and Separated Management of Regional Wealth</i>	3.992.039.925	5.763.739.279
1.4 Lain-lain PAD yang Sah/ <i>Other Regional Revenue</i>	80.008.156.519	33.796.438.832
<b>2. Dana Perimbangan/<i>Balance Funds</i></b>	<b>622.007.850.820</b>	<b>565.964.619.020</b>
2.1 Bagi Hasil Pajak/ <i>Tax Sharing Revenue</i>	16.967.610.053	25.726.602.432
2.2 Bagi Hasil Bukan Pajak/Sumber Daya Alam <i>Non-Tax Sharing Revenue/Natural Resources</i>	52.837.895.526	17.917.769.084
2.3 Dana Alokasi Umum/ <i>General Allocation Fund</i>	373.679.260.930	363.817.850.356
2.4 Dana Alokasi Khusus/ <i>Special Allocation Fund</i>	178.523.084.311	158.502.397.148
<b>3. Lain-lain Pendapatan yang Sah/<i>Other Revenue</i></b>	<b>144.453.680.915</b>	<b>142.322.792.096</b>
3.1 Pendapatan Hibah/ <i>Grant</i>	3.854.000.000	0.00
3.2 Dana Darurat/ <i>Emergency Fund</i>	0.00	0.00
3.3 Dana Bagi Hasil Pajak dari Provinsi dan Pemerintah Daerah Lainnya/ <i>Tax Sharing Revenue from Provincial and Other Regional Governments</i>	56.661.186.915	52.796.082.596
3.4 Dana Penyesuaian dan Otonomi Daerah <i>Regional Adjustment and Autonomy Fund</i>	83.938.494.000	89.526.709.500
3.5 Bantuan Keuangan dari Provinsi atau Pemerintah Daerah Lainnya/ <i>Financial Assistance from Provincial or Other Regional Governments</i>	0.00	0.00
3.6 Lainnya/ <i>Others</i>	0.00	0.00
<b>Jumlah/<i>Total</i></b>	<b>912.898.166.331</b>	<b>880.532.804.746</b>

Sumber/*Source*: Badan Pengelolaan Keuangan dan Aset Daerah Kabupaten Lombok Utara/ *Regional Finance and Asset Management Office of Lombok Utara Regency*

**Tabel**  
**Table 2.4.2****Realisasi Belanja Pemerintah Kabupaten Lombok Utara  
Menurut Jenis Belanja (ribu rupiah), 2020–2023  
Actual Lombok Utara Regency Government Expenditures by  
Kind of Expenditures (thousand rupiahs), 2020–2023**

Jenis Pendapatan Kind of Revenues	2020	2021
(1)	(2)	(3)
<b>1. Belanja Tidak Langsung/Indirect Expenditures</b>	<b>444.561.865.240</b>	<b>430.515.315.059</b>
1.1 Belanja Pegawai/Personnel Expenditures	251.426.351.894	294.587.347.427
1.2 Belanja Bunga/Interest Expenditures	0	0
1.3 Belanja Subsidi/Subsidies Expenditures	0	0
1.4 Belanja Hibah/Grant Expenditures	37.395.182.782	7.159.663.125
1.5 Belanja Bantuan Sosial/Social Aid Expenditures	436.700.000	0
1.6 Belanja Bagi Hasil/Sharing Fund Expenditure	7.310.539.051	2.943.492.766
1.7 Belanja Bantuan Keuangan Financial Aids Expenditures	114.650.281.805	122.604.270.340
1.8 Belanja Tidak Terduga/Unpredicted Expenditures	33.342.809.708	3.220.541.401
<b>2. Belanja Langsung/Direct Expenditures</b>	<b>425.154.371.670</b>	<b>420.013.753.450</b>
2.1 Belanja Pegawai/Personnel Expenditures	0	0
2.2 Belanja Barang dan Jasa Goods and Services Expenditures	297.220.068.944	285.515.339.609
2.3 Belanja Modal/Capital Expenditure	127.934.302.726	134.498.413.841
<b>Jumlah/Total</b>	<b>869.716.236.909.80</b>	<b>850.529.068.508.36</b>

Lanjutan Tabel/*Continued Table 2.4.2*

Jenis Pendapatan <i>Kind of Revenues</i>	2022	2023
(1)	(4)	(5)
<b>1. Belanja Tidak Langsung/<i>Indirect Expenditures</i></b>	<b>441.842.250.316</b>	<b>401.061.269.767</b>
1.1 Belanja Pegawai/ <i>Personnel Expenditures</i>	299.114.239.376	285.248.019.641
1.2 Belanja Bunga/ <i>Interest Expenditures</i>	0	0
1.3 Belanja Subsidi/ <i>Subsidies Expenditures</i>	699.355.000	1.448.890.000
1.4 Belanja Hibah/ <i>Grant Expenditures</i>	13.512.821.725	11.888.447.008
1.5 Belanja Bantuan Sosial/ <i>Social Aid Expenditures</i>	0	0
1.6 Belanja Bagi Hasil/ <i>Sharing Fund Expenditure</i>	4.676.632.515	9.303.050.378
1.7 Belanja Bantuan Keuangan <i>Financial Aids Expenditures</i>	121.303.423.700	92.880.362.740
1.8 Belanja Tidak Terduga/ <i>Unpredicted Expenditures</i>	2.535.778.000	292.500.000
<b>2. Belanja Langsung/<i>Direct Expenditures</i></b>	<b>462.506.158.766</b>	<b>344.407.339.745</b>
2.1 Belanja Pegawai/ <i>Personnel Expenditures</i>	0	0
2.2 Belanja Barang dan Jasa <i>Goods and Services Expenditures</i>	280.713.172.441	207.438.812.964
2.3 Belanja Modal/ <i>Capital Expenditure</i>	181.792.986.325	136.968.526.781
<b>Jumlah/<i>Total</i></b>	<b>904.348.409.082.23</b>	<b>745.468.609.512.17</b>

Catatan/Note: Saat ini sudah tidak ada istilah belanja langsung dan tidak langsung/*Currently, there are no such direct and indirect expenditures*

Sumber/Source: Badan Pengelolaan Keuangan dan Aset Daerah Kabupaten Lombok Utara/ *Regional Finance and Asset Management Office of Lombok Utara Regency*



# 3

## Penduduk dan Ketenagakerjaan *Population and Employment*



### Jumlah Penduduk Kabupaten Lombok Utara *Number of Population in Lombok Utara Regency*

**257,87** ribu jiwa  
*thousand people*

Penduduk Perempuan  
*Female Population*

**128,46**  
ribu jiwa/  
*thousand people*



Penduduk Laki-Laki  
*Male Population*

**129,41**  
ribu jiwa/  
*thousand people*



*Sex Ratio : 100,74*

Tingkat Partisipasi Angkatan Kerja **76,19**  
*Economically Active Participation Rate*



**1,40** Tingkat Pengangguran Terbuka  
*Open Unemployment Rate*





**PENJELASAN TEKNIS**

**TECHNICAL NOTES**

1. Sumber utama data kependudukan adalah sensus penduduk yang dilaksanakan setiap sepuluh tahun sekali. Sensus penduduk telah dilaksanakan sebanyak enam kali sejak Indonesia merdeka, yaitu tahun 1961, 1971, 1980, 1990, 2000, dan 2010. Di dalam sensus penduduk, pencacahan dilakukan terhadap seluruh penduduk yang berdomisili di wilayah teritorial Indonesia termasuk warga negara asing kecuali anggota korps diplomatik negara sahabat beserta keluarganya. Metode pengumpulan data dalam sensus dilakukan dengan wawancara antara petugas sensus dengan responden dan juga melalui *e-census*. Pencatatan penduduk menggunakan konsep *usual residence*, yaitu konsep di mana penduduk biasa bertempat tinggal. Bagi penduduk yang bertempat tinggal tetap dicacah di mana mereka biasa tinggal, sedangkan untuk penduduk yang tidak bertempat tinggal tetap dicacah di tempat di mana mereka ditemukan petugas sensus pada malam 'Hari Sensus'. Termasuk penduduk yang tidak bertempat tinggal tetap adalah tuna wisma, awak kapal berbendera Indonesia, penghuni perahu/rumah apung, masyarakat terpencil/terasing,

1. *The main source of demographic data is population census, which is conducted every ten years. Population Census has been conducted six times since Indonesia's independence: 1961, 1971, 1980, 1990, 2000, and 2010. The population census enumerates all residents who domicile in the entire territory of Indonesia including foreign citizens except the diplomatic corps members and their families. The method of data collection in a population census involves interviewing respondents and conducting e-census. Enumeration of the population uses the concept of "usual residence", which is the concept of "places where people usually live". De jure was applied to the permanent residents, while de facto was applied to non-permanent residents. The permanent residents were enumerated in place where they normally live, the non-permanent residents were enumerated where they were found by the enumerators, on the night of 'Census Date'. The non permanent residents include homeless people, ship crew, boat people, remote area community, and internally displaced persons. Those who had permanent residence and had been travelling away from their home for six months or more were not*

dan pengungsi. Bagi mereka yang mempunyai tempat tinggal tetap dan sedang bepergian ke luar wilayah lebih dari enam bulan, tidak dicacah di tempat tinggalnya, tetapi dicacah di tempat tujuannya. Untuk tahun yang tidak dilaksanakan sensus penduduk, data kependudukan diperoleh dari hasil proyeksi penduduk. Proyeksi penduduk merupakan suatu perhitungan ilmiah yang didasarkan pada asumsi dari komponen perubahan penduduk, yaitu kelahiran, kematian, dan migrasi. Proyeksi penduduk Indonesia 2010–2035 menggunakan data dasar penduduk hasil SP2010.

2. Penduduk adalah semua orang yang berdomisili di wilayah geografis Republik Indonesia selama 6 bulan atau lebih dan atau mereka yang berdomisili kurang dari 6 bulan tetapi bertujuan untuk menetap.
3. Laju pertumbuhan penduduk adalah angka yang menunjukkan tingkat pertambahan penduduk pertahun dalam jangka waktu tertentu. Angka ini dinyatakan sebagai persentase dari penduduk dasar. Laju pertumbuhan penduduk dapat dihitung menggunakan tiga metode, yaitu aritmatik, geometrik, dan eksponensial. Metode yang paling sering digunakan di BPS adalah metode geometrik.

*enumerated in their permanent place, but in the place where they were during the census. For the periods where the population census is not conducted, population projection is done to estimate population during those years. The population projection is an estimate based on the demographic components, such as birth, death, and migration. Indonesia's 2010–2035 population projection used the 2010 Population Census as the base population.*

2. *Residents are all people who live in the geographical area of the Republic of Indonesia for 6 months or longer, and those who live less than six months but intended to stay.*
3. *Annual population growth rate is a number that shows the annual rate of population increase over a period of time. This figure is expressed as a percentage of the basic population. The population growth rate can be calculated using three methods, namely arithmetic, geometric, and exponential. The method most often used in BPS is the geometric method.*

4. Angka kepadatan penduduk menunjukkan rata-rata jumlah penduduk tiap 1 kilometer persegi. Semakin besar angka kepadatan penduduk menunjukkan bahwa semakin padat penduduk yang mendiami wilayah tersebut. Misalnya kepadatan penduduk Indonesia tahun 2009 sebesar 124 artinya bahwa secara rata-rata tiap 1 kilometer persegi wilayah di Indonesia didiami oleh 124 penduduk.
  5. Rasio jenis kelamin adalah perbandingan antara jumlah penduduk pria dan jumlah penduduk wanita pada suatu daerah dan pada waktu tertentu, yang biasanya dinyatakan dalam banyaknya penduduk pria per 100 wanita.
  6. Proyeksi penduduk merupakan perhitungan ilmiah yang didasarkan pada asumsi dari komponen laju pertumbuhan penduduk, yaitu kelahiran, kematian, dan migrasi. Ketiga komponen tersebut akan menentukan jumlah dan struktur umur penduduk di masa depan. Untuk menentukan asumsi diperlukan data yang menggambarkan tren di masa lampau hingga saat ini, faktor-faktor yang mempengaruhi tiap komponen, dan hubungan antara satu komponen dengan yang lain, termasuk target yang diharapkan dicapai pada masa mendatang.
4. *Population density shows the average population per square kilometer. The greater the population density shows that the more densely populated the inhabitants of the region. For example, the population density of Indonesia in 2009 was 124, meaning that on average every 1 square kilometer of territory in Indonesia was inhabited by 124 inhabitants.*
  5. *Sex ratio is the ratio between the number of male population and the number of female population in an area and at a certain time, which is usually expressed in terms of male population per 100 women.*
  6. *Population projections are scientific calculations based on the assumptions of the components of the population growth rate, namely births, deaths, and migration. These three components will determine the number and age structure of the population in the future. To determine each of the assumptions needed data that describes trends in the past to the present, the factors that affect each component, and the relationship between one component with another, including targets expected to be achieved in the future.*

- |   |   |
|---|---|
| <p>7. Distribusi penduduk adalah pola persebaran penduduk di suatu wilayah, baik berdasarkan batas-batas geografis maupun berdasarkan batas-batas administrasi pemerintahan.</p>  | <p>7. <i>Population distribution is the pattern of population distribution in an area, either by geographic boundaries or by government administrative boundaries.</i></p>  |
| <p>8. Komposisi penduduk adalah pola persebaran penduduk menurut karakteristiknya, contoh: penduduk menurut kelompok umur, penduduk menurut jenis kelamin</p>   | <p>8. <i>Population composition is the pattern of population distribution by its characteristics, example: population by age group, population by sex.</i></p>  |
| <p>9. Rumah tangga adalah seseorang atau sekelompok orang yang mendiami sebagian atau seluruh bangunan fisik/sensus dan biasanya tinggal bersama serta pengelolaan makan dari satu dapur. Yang dimaksud makan dari satu dapur adalah jika pengurusan kebutuhan sehari-harinya dikelola bersama-sama menjadi satu.</p> | <p>9. <i>Household is an individual or group of people living in a physical/census building unit or part of it and usually commit on a common provision for food and other essentials of living. Common provision for food means one organising daily needs for all of household members.</i></p> |
| <p>10. Anggota rumah tangga adalah semua orang yang biasanya bertempat tinggal di suatu rumah tangga, baik yang berada di rumah pada waktu pencacahan maupun yang sementara tidak ada.</p>  | <p>10. <i>Household member are those who usually lives in a household regardless of their location at the time of enumeration.</i></p>  |
| <p>11. Rata-rata anggota rumah tangga adalah angka yang menunjukkan rata-rata jumlah anggota rumah tangga per rumah tangga.</p>   | <p>11. <i>Average household size is the average number of household members per household.</i></p>  |
| <p>12. Penduduk usia kerja adalah penduduk yang berumur 15 tahun ke atas.</p>   | <p>12. <i>Working age population is persons of 15 years and over.</i></p>   |

13. Angkatan kerja adalah penduduk usia kerja (15 tahun ke atas) yang bekerja, punya pekerjaan namun sementara tidak bekerja, dan pengangguran.
  14. Bekerja adalah kegiatan ekonomi yang dilakukan oleh seseorang dengan maksud memperoleh atau membantu memperoleh pendapatan atau keuntungan dan lamanya bekerja paling sedikit 1 jam secara terus menerus dalam seminggu yang lalu (termasuk pekerja keluarga tanpa upah yang membantu dalam suatu usaha/ kegiatan ekonomi).
  15. Jumlah jam kerja seluruhnya adalah jumlah jam kerja yang digunakan untuk bekerja (tidak termasuk jam kerja istirahat resmi dan jam kerja yang digunakan untuk hal-hal di luar pekerjaan).
  16. Lapangan usaha adalah bidang kegiatan dari pekerjaan/tempat bekerja di mana seseorang bekerja. Klasifikasi lapangan usaha mengikuti Klasifikasi Baku Lapangan Usaha Indonesia (KBLI) dalam 1 digit.
  17. Status pekerjaan adalah kedudukan seseorang dalam unit usaha/kegiatan dalam melakukan pekerjaan.
13. *Labor force or economically active are persons of 15 years and over, who in the previous week were working, temporarily absent from work but having jobs, and unemployment.*
  14. *Working is economic activity conducted by a person and intended to earn income by doing work or helping to do work at least one hour continuously during the reference week (including unpaid family worker/s for any economic activity).*
  15. *Total working hours is the total hours spent by an employee to perform all jobs (excluding the time used for other activities which are not classified as work).*
  16. *Industry is field of a person's activity or establishment. The classification of industries follows the Indonesia Standard Industrial Classification (KBLI) in one digit.*
  17. *Employment status is the status of a person at his place of work or establishment where he was employed.*

18. Berusaha sendiri tanpa dibantu orang lain adalah bekerja atau berusaha dengan menanggung risiko secara ekonomis, yaitu dengan tidak kembalinya ongkos produksi yang telah dikeluarkan dalam rangka usahanya tersebut, serta tidak menggunakan pekerja dibayar maupun pekerja tak dibayar, termasuk yang sifat pekerjaannya memerlukan teknologi atau keahlian khusus.
19. Buruh/karyawan/pegawai adalah seseorang yang bekerja pada orang lain atau instansi/kantor/ perusahaan secara tetap dengan menerima upah/gaji baik berupa uang maupun barang. Buruh yang tidak mempunyai majikan tetap, tidak digolongkan sebagai buruh/karyawan, tetapi sebagai pekerja bebas. Seseorang dianggap memiliki majikan tetap jika memiliki 1 (satu) majikan (orang/rumah tangga) yang sama dalam sebulan terakhir, khusus pada sektor bangunan batasannya tiga bulan. Apabila majikannya instansi/lembaga, boleh lebih dari satu.
18. *Own-account worker is a person who works at his own risk without assisted by paid per mount worker or unpaid worker include technical job or skill job.*
19. *Employee is a person who work permanently for other people or institution/office/ company and gains some money/cash or goods as wage/salary. Labor who have no permanent employer is not categorized as a laborer/ worker/ employee but casual worker. A laborers in general is considered to have a permanent employer if he has the same employer during the past month, particularly for building construction sector is 3 months. If the employer is an institution, more than 1 (one) employer is allowed.*

20. Pekerja bebas adalah seseorang yang bekerja pada orang lain/ majikan/institusi yang tidak tetap (lebih dari 1 majikan dalam sebulan terakhir) di usaha pertanian baik berupa usaha rumah tangga maupun bukan usaha rumah tangga, ataupun di nonpertanian atas dasar balas jasa dengan menerima upah atau imbalan baik berupa uang maupun barang, dan baik dengan sistem pembayaran harian maupun borongan
21. Pekerja tak dibayar adalah seseorang yang bekerja membantu usaha untuk memperoleh penghasilan/keuntungan yang dilakukan oleh salah seorang anggota rumah tangga atau bukan anggota rumah tangga tanpa mendapat upah/gaji baik berupa uang maupun barang.
20. *Casual employee is a person who does not work permanently for other people/employer/ institution (more than 1 employer during the last 1 month) in agricultural sector, either home industry or not home industry, or in non-agricultural sector based on remuneration paid with money or goods, and based on daily or contact payment system.*
21. *Unpaid worker is a person who intended to work without pay, either with money or good, in an establishment run by other members of the family, relative or neighbour.*

**ULASAN**

Jumlah penduduk suatu wilayah dipengaruhi oleh faktor kelahiran, kematian dan migrasi/ perpindahan penduduk. Jumlah penduduk Kabupaten Lombok Utara terus mengalami peningkatan hingga pada tahun 2023 jumlah penduduk Kabupaten Lombok Utara sebanyak 257.866 orang yang terdiri dari 129.406 laki-laki dan 128.460 perempuan (Proyeksi Penduduk Indonesia 2020-2050 Hasil Sensus Penduduk 2020).

Perubahan struktur dan komposisi penduduk dapat dilihat dari perbandingan piramida penduduk dimana penduduk Kabupaten Lombok Utara didominasi oleh penduduk usia muda.

Distribusi jumlah penduduk menurut kecamatan, terbanyak berdomisili di Kecamatan Tanjung dengan persentase jumlah penduduk 21,82 persen, sedangkan jumlah penduduk paling sedikit berada di Kecamatan Pemenang yang hanya menyumbang 16,16 persen dari total penduduk Lombok Utara.

Kepadatan penduduk dapat dihitung berdasarkan jumlah penduduk untuk setiap kilometer persegi. Penduduk yang paling padat berada di Kecamatan Pemenang yaitu sebesar 522 jiwa per km<sup>2</sup>, dan paling jarang penduduknya di Kecamatan Bayan yakni 174 jiwa per km<sup>2</sup>.

Tenaga Kerja merupakan salah satu faktor yang paling menentukan dalam proses pembangunan di suatu wilayah.

**DESCRIPTION**

*The population of an area influenced by the birth, death and migration / displacement of the population. The population of Lombok Utara continuesly increase until the year 2023 the number of population in Lombok Utara regency is 257.866 people, which is consist of 129.406 male and 128.460 female (Projection of Indonesian Population 2020-2050 Results of the 2020 Population Census)*

*The Changes of the structure and composition of the population can be seen from the comparison of the population pyramid, where Lombok Utara regency population dominated by young people.*

*The distribution of the district population, the most number of resident reside in Tanjung subdistrict by the presentation of the number resident is 21,82%. Wherease the less number of the resident is in the Pemenang subdistrict by the number is 16,16% from the total of all Lombok Utara people.*

*The population density can be calculated based on the number of people for every square kilometer. The most dense population is in Pemenang subdistrict which amounted to 522 people per km<sup>2</sup>, and the most sparsely populated in Bayan subdistrict which is 174 people per km<sup>2</sup>.*

*Labor is one of the most decisive factors in the development process in the region. The greater the number*

Semakin besar jumlah tenaga kerja, lebih-lebih apabila disertai dengan keahlian yang cukup memadai, akan semakin pesat pula perkembangan pembangunan di wilayah tersebut.

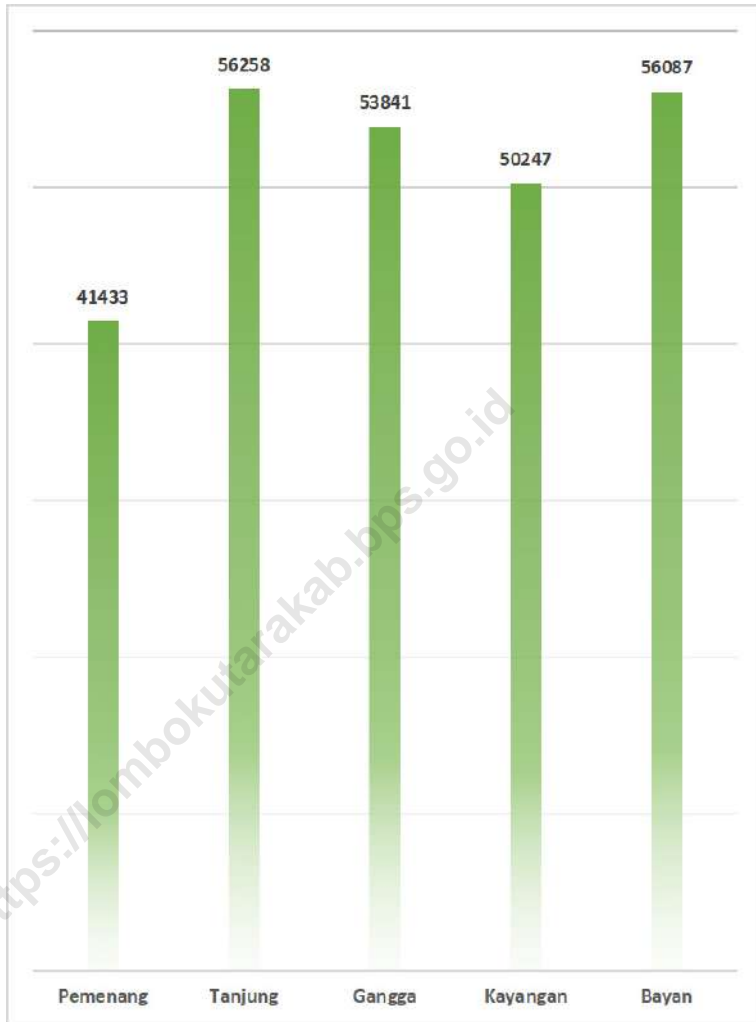
TPAK pada tahun 2023 adalah 76,19. Bila diklasifikasikan berdasarkan jenis kelamin, maka jumlah TPAK perempuan jauh lebih kecil dibandingkan TPAK laki-laki, yaitu 66,71 perempuan dan 85,71 laki laki.

Tingkat Pengangguran Terbuka (TPT) merupakan suatu ukuran keberhasilan pemerintah dalam mengurangi jumlah pengangguran. TPT menggambarkan persentase jumlah pengangguran terhadap jumlah angkatan kerja. Pada tahun 2023, TPT Kabupaten Lombok Utara sebesar 1,40.

*of workers, especially if accompanied by adequate expertise, the faster the increasing rate of development in the region.*

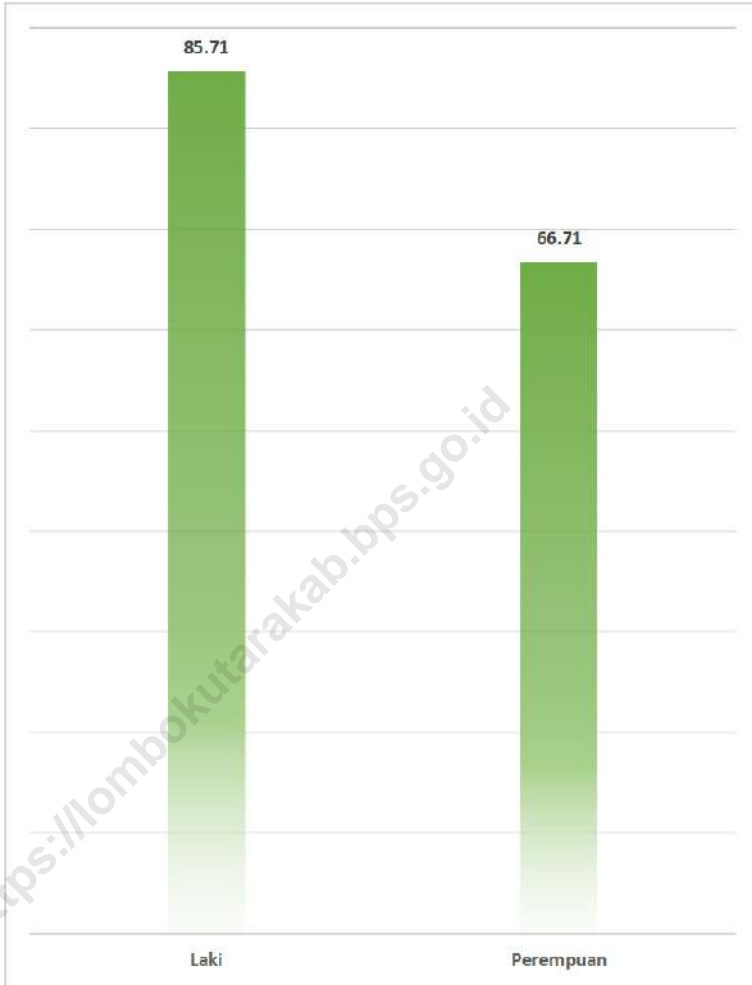
*The Level of Labor force participation in 2023 is 76,19. When classified by gender, the number of female LFPR is much smaller than that of men, which 66,71 for female and 85,71 for the men.*

*The Open Unemployment Rate (TPT) is a measure of the government's success in reducing the number of unemployed. TPT describes the percentage of unemployed to the total workforce. In 2023, the TPT of North Lombok Regency will be 1.40.*



Sumber/Source : Badan Pusat Statistik Kabupaten Lombok Utara/ BPS-Statistics Lombok Utara Regency

**Gambar 3.1** Jumlah Penduduk Menurut Kecamatan, 2023  
**Figures 3.1** Number of Population by District, 2023



Sumber/Source : Badan Pusat Statistik Kabupaten Lombok Utara/ BPS-Statistics Lombok Utara Regency

**Gambar**  
**Figures** 3.2

**Tingkat Partisipasi Angkatan Kerja, 2023**  
**Economically Active Participation Rate, 2023**

**3.1 PENDUDUK  
POPULATION**

**Tabel 3.1.1 Penduduk, Laju Pertumbuhan Penduduk, Distribusi Persentase Penduduk, Kepadatan Penduduk, Rasio Jenis Kelamin Penduduk Menurut Kecamatan di Kabupaten Lombok Utara, 2023**  
*Population, Population Growth Rate, Percentage Distribution of Population, Population Density, and Population Sex Ratio by District in Lombok Utara Regency, 2023*

<b>Kecamatan District</b>	<b>Penduduk (ribu) Population (thousand)</b>	<b>Laju Pertumbuhan Penduduk per Tahun 2020–2022 (%) Annual Population Growth Rate 2020–2022 (%)</b>
(1)	(2)	(3)
Pemenang	42.880	2,20
Tanjung	57.871	2,22
Gangga	54.908	2,89
Kayangan	51.563	2,49
Bayan	58.278	2,39
<b>Lombok Utara</b>	<b>265.500</b>	<b>2,43</b>

Lanjutan Tabel/*Continued Table* 3.1.1

Kecamatan <i>District</i>	Persentase Penduduk <i>Percentage of Total Population</i>	Kepadatan Penduduk per km <sup>2</sup> <i>Population Density per sq.km</i>
(1)	(4)	(5)
Pemenang	16.15	528.80
Tanjung	21.80	500.44
Gangga	20.68	348.95
Kayangan	19.42	408.10
Bayan	21.95	177.08
<b>Lombok Utara</b>	<b>100</b>	<b>327.97</b>

Lanjutan Tabel/*Continued Table* 3.1.1

Kecamatan <i>District</i>	Rasio Jenis Kelamin Penduduk <i>Population Sex Ratio</i>
(1)	(6)
Pemenang	101.85
Tanjung	98.50
Gangga	101.96
Kayangan	101.68
Bayan	100.21
<b>Lombok Utara</b>	<b>100.74</b>

Sumber/*Source*: Dinas Kependudukan dan Catatan Sipil Kabupaten Lombok Utara/ *Population and Civil Registration Office of Lombok Utara Regency*

**Tabel**  
**Table** 3.1.2

**Jumlah Penduduk Menurut Kelompok Umur dan Jenis Kelamin di Kabupaten Lombok Utara, 2023**  
*Population by Age Groups and Sex in Lombok Utara Regency, 2023*

Kelompok Umur <i>Age Groups</i>	Jenis Kelamin/Sex		
	Laki-Laki <i>Male</i>	Perempuan <i>Female</i>	Jumlah <i>Total</i>
(1)	(2)	(3)	(4)
0–4	12.899	12.403	25.302
5–9	12.582	12.192	24.774
10–14	11.426	11.058	22.484
15–19	10.283	9.865	20.148
20–24	10.533	10.215	20.748
25–29	10.666	10.418	21.084
30–34	10.901	10.750	21.651
35–39	10.560	10.573	21.133
40–44	9.055	9.136	18.191
45–49	8.002	8.252	16.254
50–54	7.037	7.204	14.241
55–59	5.455	5.657	11.112
60–64	4.011	4.109	8.120
65–69	2.593	2.859	5.452
70–74	1.719	1.842	3.561
75+	1.684	1.927	3.611
<b>Lombok Utara</b>	<b>129.406</b>	<b>128.460</b>	<b>257.866</b>

Sumber/Source: Proyeksi Penduduk Indonesia 2020–2050 Hasil Sensus Penduduk 2020/Projection of Indonesian Population 2020–2050 Results of the 2020 Population Census

### 3.2 KETENAGAKERJAAN EMPLOYMENT

**Tabel 3.2.1** Jumlah Penduduk Berumur 15 Tahun Keatas Menurut Jenis Kegiatan Selama Seminggu yang Lalu dan Jenis Kelamin di Kabupaten Lombok Utara, 2023  
*Population Aged 15 Years and Over by Type of Activity During The Previous Week and Sex in Lombok Utara Regency, 2023*

Kegiatan Utama Main Activity	Jenis Kelamin/Sex		
	Laki-Laki Male	Perempuan Female	Laki-Laki+ Perempuan Male+Female
(1)	(2)	(3)	(4)
<b>I, Angkatan Kerja/Economically Active</b>			
1, Bekerja/Working	78,140	61,485	139,625
2, Pengangguran Terbuka/Unemployment	1,381	600	1,981
<b>II, Bukan Angkatan Kerja/Not Economically Active</b>			
1, Sekolah/Attending School	5,368	6,092	11,460
2, Mengurus Rumah Tangga/Housekeeping	3,197	22,836	26,033
3, Lainnya/Others	4,698	2,052	6,750
<b>Jumlah/Total</b>	<b>92.784</b>	<b>93.065</b>	<b>185.849</b>
<b>Tingkat Partisipasi Angkatan Kerja Economically Active Participation Rate</b>	<b>85,71</b>	<b>66,71</b>	<b>76,19</b>
<b>Tingkat Pengangguran Terbuka Unemployment Rate</b>	<b>1,74</b>	<b>0,97</b>	<b>1,40</b>

Sumber/Source: Badan Pusat Statistik, Survei Angkatan Kerja Nasional (Sakernas) Agustus/BPS-Statistics Indonesia, August National Labor Force Survey

**Tabel** 3.2.2  
**Table**

**Penduduk Berumur 15 Tahun ke Atas Menurut Pendidikan Tertinggi yang Ditamatkan dan Jenis Kegiatan Selama Seminggu yang Lalu di Kabupaten Lombok Utara, 2023**  
*Population 15 Years of Age and Over by Educational Attainment and Type of Activity During the Previous Week in Lombok Utara Regency, 2023*

Pendidikan Tertinggi yang Ditamatkan <sup>1</sup> <i>Educational Attainment<sup>1</sup></i>	Angkatan Kerja/ <i>Economically Active</i>			Persentase Bekerja terhadap Angkatan Kerja <i>Percentage of Working to Economically Active</i>
	Bekerja <i>Working</i>	Pengangguran <sup>2</sup> <i>Unemployment<sup>2</sup></i>	Jumlah Angkatan Kerja <i>Total of Economically Active</i>	
(1)	(2)	(3)	(4)	(5)
0	77.172	928	78.100	98.81
1	21.606	97	21.703	99.55
2	31.285	725	32.010	97.74
3	9.562	231	9.793	97.64
<b>Jumlah/Total</b>	<b>139.625</b>	<b>1.981</b>	<b>141.606</b>	<b>98.60</b>

Lanjutan Tabel/*Continued Table 3.2.2*

Pendidikan Tertinggi yang Ditamatkan <sup>1</sup> <i>Educational Attainment<sup>1</sup></i>	Bukan Angkatan Kerja <i>Not Economically Active</i>	Jumlah Total	Tingkat Partisipasi Angkatan Kerja (TPAK) <i>Labour Force Participation Rate (%)</i>
(1)	(6)	(7)	(8)
0	20.739	98.839	79.02
1	12.923	34.626	62.68
2	9.366	41.376	77.36
3	1.215	11.008	88.96
<b>Jumlah/Total</b>	<b>44.243</b>	<b>185.849</b>	<b>76.19</b>

- Catatan/Note:
- <sup>1</sup> 0. ≤ Sekolah Dasar (SD)/≤ *Primary School*  
1. Sekolah Menengah Pertama/*Junior High School*  
2. Sekolah Menengah Atas/*Senior High School*  
3. Perguruan Tinggi/*Collage*
  - <sup>2</sup> 1. Mencari pekerjaan/*Looking for work*  
2. Mempersiapkan usaha/*Establishing a new business/firm*  
3. Merasa tidak mungkin mendapat pekerjaan/*Feeling hopeless in looking for work (discouraged job seekers)*  
4. Sudah punya pekerjaan tetapi belum mulai bekerja/*Having job already but not starting to work yet*
- Sumber/Source: Badan Pusat Statistik, Survei Angkatan Kerja Nasional (Sakernas) Agustus/BPS-Statistics Indonesia, August National Labor Force Survey

**Tabel**  
**Table** 3.2.3

**Penduduk Berumur 15 Tahun Ke Atas yang Bekerja Selama Seminggu yang Lalu Menurut Status Pekerjaan Utama dan Jenis Kelamin di Kabupaten Lombok Utara, 2023**  
*Population 15 Years of Age and Over who Worked During The Previous Week by Main Employment Status and Sex in Lombok Utara Regency, 2023*

<b>Status Pekerjaan Utama</b> <i>Main Employment Status</i>	<b>Laki-Laki</b> <i>Male</i>	<b>Perempuan</b> <i>Female</i>	<b>Jumlah</b> <i>Total</i>
(1)	(2)	(3)	(4)
Berusaha sendiri <i>Own account worker</i>	17.516	16.671	34.187
Berusaha dibantu buruh tidak tetap/buruh tidak dibayar <i>Employer assisted by temporary worker/unpaid worker</i>	21.429	8.687	30.116
Berusaha dibantu buruh tetap/buruh dibayar <i>Employer assisted by permanent worker/paid worker</i>	2.960	2.136	5.096
Buruh/Karyawan/Pegawai/ <i>Employee</i>	17.719	7.414	25.133
Pekerja bebas <i>Casual worker</i>	14.278	7.381	21.659
Pekerja keluarga/tak dibayar <i>Family worker/unpaid worker</i>	4.238	19.196	23.434
<b>Jumlah/Total</b>	<b>78.140</b>	<b>61.485</b>	<b>139.625</b>

Sumber/Source: Badan Pusat Statistik, Survei Angkatan Kerja Nasional (Sakernas) Agustus/BPS-Statistics Indonesia, August National Labor Force Survey

**Tabel**  
**Table** 3.2.4

**Jumlah Penduduk Menurut Status Perkawinan Dirinci per Jenis Kelamin dan Kecamatan di Kabupaten Lombok Utara, 2023**  
*Number of Population by Marital Status, Sex, and Subdistrict in Lombok Utara Regency, 2023*

Kecamatan Subdistrict	Status Perkawinan Marital Status					
	Belum Kawin/Single			Kawin/Marriage		
	Laki-Laki/ Male	Perempuan/ Female	Jumlah/ Total	Laki-Laki/ Male	Perempuan/ Female	Jumlah/ Total
(1)	(2)	(3)	(4)	(5)	(6)	(7)
Pemenang	12.950	11.085	24.035	14.704	14.876	29.580
Tanjung	12.707	10.246	22.953	13.972	14.133	28.105
Gangga	12.522	10.284	22.806	12.564	12.750	25.314
Kayangan	14.112	11.905	26.017	14.010	14.194	28.204
Bayan	10.537	8.687	19.224	10.344	10.482	20.826
<b>Lombok Utara</b>	<b>62.828</b>	<b>52.207</b>	<b>115.035</b>	<b>65.594</b>	<b>66.435</b>	<b>132.029</b>

Lanjutan Tabel/*Continued Table* 3.2.4

Kecamatan <i>Subdistrict</i>	Status Perkawinan <i>Marital Status</i>					
	Cerai Hidup/ <i>Divorced</i>			Cerai Mati/ <i>Dead Divorced</i>		
	Laki-Laki/ <i>Male</i>	Perempuan/ <i>Female</i>	Jumlah/ <i>Total</i>	Laki-Laki/ <i>Male</i>	Perempuan/ <i>Female</i>	Jumlah/ <i>Total</i>
(1)	(2)	(3)	(4)	(5)	(6)	(7)
Pemenang	295	778	1.073	468	2.100	2.568
Tanjung	329	708	1.037	429	1.800	2.229
Gangga	264	778	1.042	270	1.497	1.767
Kayangan	276	867	1.143	380	1.764	2.144
Bayan	199	529	728	304	1.320	1.624
<b>Lombok Utara</b>	<b>1.363</b>	<b>3.660</b>	<b>5.023</b>	<b>1.851</b>	<b>8.481</b>	<b>10.332</b>

Sumber/*Source*: Dinas Kependudukan dan Catatan Sipil Kabupaten Lombok Utara/ *Population and Civil Registration Office of Lombok Utara Regency*

**Tabel**  
**Table** 3.2.5**Jumlah Penduduk Menurut Pendidikan Terakhir Dirinci  
per Kecamatan di Kabupaten Lombok Utara, 2023**  
**Number of Population by Education Level and Subdistrict in  
Lombok Utara Regency, 2023**

<b>Kecamatan Subdistrict</b>	<b>Tidak/Belum Sekolah Not/Have Not Finished School</b>	<b>Tidak Tamat SD Not Finished Elementary School</b>	<b>SD/Sederajat Elementary School</b>
(1)	(2)	(3)	(4)
Pemenang	12.942	5.121	9.829
Tanjung	18.105	7.836	12.352
Gangga	16.770	8.223	12.388
Kayangan	18.911	6.841	11.470
Bayan	24.105	9.122	11.725
<b>Lombok Utara</b>	<b>90.833</b>	<b>37.143</b>	<b>57.764</b>

Lanjutan Tabel/Continued Table 3.2.5

Kecamatan Subdistrict	SLTP Junior High School	SLTA Senior High School	Diploma I/II Diploma I/II	Diploma III Diploma III
(1)	(2)	(3)	(4)	(5)
Pemenang	5.585	7.413	161	240
Tanjung	6.668	9.353	289	565
Gangga	7.146	7.614	188	367
Kayangan	6.158	6.218	94	192
Bayan	5.576	5.426	157	233
<b>Lombok Utara</b>	<b>31.133</b>	<b>36.024</b>	<b>889</b>	<b>1.597</b>

Lanjutan Tabel/*Continued Table 3.2.5*

<b>Kecamatan Subdistrict</b>	<b>Diploma IV/ Strata I Bachelor Degree</b>	<b>Strata II/ Magister Degree</b>	<b>Strata III/ Doctor Degree</b>	<b>Jumlah Total</b>
(1)	(2)	(3)	(4)	(5)
Pemenang	1.060	47	4	42.402
Tanjung	1.989	97	2	57.256
Gangga	1.587	38	3	54.324
Kayangan	1.021	24	0	50.929
Bayan	1.144	19	1	57.508
<b>Lombok Utara</b>	<b>6.801</b>	<b>225</b>	<b>10</b>	<b>262.419</b>

Sumber/*Source*: Dinas Kependudukan dan Catatan Sipil Kabupaten Lombok Utara/ *Population and Civil Registration Office of Lombok Utara Regency*

# 4

## Sosial dan Kesejahteraan Rakyat *Social and Welfare*



### Indikator Partisipasi di Kabupaten Lombok Utara *School Enrolment Indicators in Lombok Utara Regency*

**APM**  
Angka Partisipasi Murni  
*Net Enrolment Rate*

**APS**  
Angka Partisipasi Sekolah  
*School Enrolment Rate*

98,47

99,05

86,18

98,99

65,45

74,79





**PENJELASAN TEKNIS**

1. Jenjang Pendidikan Formal terdiri atas pendidikan dasar, pendidikan menengah, dan pendidikan tinggi. Jenis pendidikan yang diajarkan mencakup pendidikan umum, kejuruan, akademik, profesi, vokasi, keagamaan, dan khusus
  - a. Pendidikan Dasar berbentuk Sekolah Dasar (SD), Sekolah Dasar Luar Biasa (SDLB), dan Madrasah Ibtidaiyah (MI) atau bentuk lain yang sederajat serta Sekolah Menengah Pertama (SMP), Sekolah Menengah Pertama Luar Biasa (SMPLB) dan Madrasah Tsanawiyah (MTs), atau bentuk lain yang sederajat.
  - b. Pendidikan Menengah berbentuk Sekolah Menengah Atas (SMA), Sekolah Menengah Atas Luar Biasa (SMALB) Madrasah Aliyah (MA), Sekolah Menengah Kejuruan (SMK), dan Madrasah Aliyah Kejuruan (MAK), atau bentuk lain yang sederajat.
  - c. Pendidikan Tinggi merupakan jenjang pendidikan setelah pendidikan menengah yang mencakup program pendidikan diploma, sarjana, magister, spesialis, dan doktor yang diselenggarakan oleh perguruan tinggi. Perguruan tinggi dapat berbentuk akademi, politeknik, sekolah

**TECHNICAL NOTES**

1. *The Formal Education Level consists of primary education, secondary education, and high education. The kind of education that taught consists of general education, vocational, academic, professional, religious, and specific education.*
  - a. *The Primary Education consists of Elementary School, Extraordinary Primary School, and Islamic Elementary School or other equivalent forms and Junior High School, Extraordinary Junior High School, and MTs, or other equivalent forms.*
  - b. *The Secondary Education consists of the senior high school, Extraordinary Senior High School, MA, Vocational School, and Vocational Madrasah Aliyah, or other equivalent forms.*
  - c. *The High Education consists of the education level after the secondary education that consists of diplomas, bachelor, master, specialist, and doctoral degrees that are held by the college. The colleges can be academy, polytechnic, high school, institute, or university.*

- tinggi, institut, atau universitas.
2. Sarana kesehatan meliputi rumah sakit, rumah sakit bersalin, puskesmas dengan rawat inap, puskesmas tanpa rawat inap, puskesmas pembantu, poliklinik/ balai pengobatan, tempat praktek dokter, rumah bersalin, tempat praktek bidan, posyandu, polindes (pondok bersalin desa), apotek, dan toko khusus obat/ jamu.
  3. Agama merupakan keyakinan terhadap Tuhan Yang Maha Esa yang harus dimiliki oleh setiap manusia. Agama dibedakan menjadi Islam, Kristen, Katholik, Hindu, Budha, Khong Hu Chu, dan Agama Lainnya. Agama berguna dalam menentukan kebijakan yang berkaitan dengan kerukunan umat beragama, contoh: kebijakan Kementerian Agama dalam pembangunan tempat-tempat ibadah beragama, untuk memelihara dan menyuburkan kesadaran umat dalam menghayati dan melaksanakan ajaran-ajarannya. Termasuk dalam acara agama: Sepercik Iman Pembasuh Kalbu, Terjemahan Al-Quran, Mimbar Agama Islam, Mimbar Agama Katolik, Mimbar Agama Protestan.
  4. Bencana alam adalah peristiwa atau serangkaian peristiwa yang kejadiannya tidak terduga, mengancam dan mengganggu kehidupan/ penghidupan masyarakat yang disebabkan oleh
    2. *Health facilities include hospital, maternity hospital, public health center with hospitalization, public health center without hospitalization, subsidiary of public health center, medical clinic, physician, maternity house, midwife, integrated service post, village maternity cottage, pharmacy, and herbal shop.*
    3. *Religion is a belief in God Almighty that every human being must have. Religion is divided into Islam, Christianity, Catholicism, Hinduism, Buddhism, Khong Hu Chu, and Other Religions. Religion is useful in determining policies related to religious harmony, for example: the policy of the Ministry of Religion in the construction of places of religious worship, to maintain and nourish people's awareness in living and carrying out their teachings. Included in religious events: A Sprinkle of Faith Washing the Heart, Al-Quran Translation, Islamic Religious Pulpit, Catholic Religious Pulpit, Protestant Religious Pulpit.*
    4. *Natural disaster is an event or series of events that occur unexpectedly, threatening and disrupting people's lives / livelihoods caused by natural factors such as earthquakes, tsunamis, volcanic eruptions,*

faktor alam antara lain berupa gempa bumi, tsunami, gunung meletus, banjir, kekeringan, angin topan, dan tanah longsor sehingga dapat (berpotensi) mengakibatkan timbulnya korban jiwa manusia, kerugian materi (harta benda), kerusakan lingkungan, dan rasa khawatir bagi sebagian besar penduduk.

5. Rumah Sakit adalah tempat pemeriksaan dan perawatan kesehatan, biasanya berada di bawah pengawasan dokter/tenaga medis, yang melayani penderita yang sakit untuk berobat rawat jalan atau rawat inap.
  6. Rumah Sakit Bersalin adalah rumah sakit khusus untuk persalinan, dilengkapi pelayanan spesialis pemeriksaan kehamilan, persalinan, rawat inap dan rawat jalan ibu dan anak yang berada di bawah pengawasan dokter spesialis kandungan.
  7. Rumah Bersalin adalah sarana pelayanan kesehatan dengan izin sebagai rumah bersalin, dilengkapi pelayanan pemeriksaan kehamilan, persalinan serta pemeriksaan ibu dan anak yang berada di bawah pengawasan bidan senior.
  8. Poliklinik adalah sarana kesehatan yang dipakai untuk pelayanan berobat jalan, biasanya berada di bawah pengawasan dokter/tenaga medis.
5. *Hospital is a place for health check, usually controlled/supervised by doctors/medical personnel to serve the ill patients to get outpatient or inpatient treatment services.*
  6. *Maternity Hospital is a specialized hospital for childbirth, has specialist inspection service to pregnancy, childbirth, hospitalization and outpatient for mothers and children that is under the supervision of an obstetrician.*
  7. *Maternity House is health care facility with a license as a maternity house, equipped with prenatal care, childbirth and examination of mothers and children which is under the supervision of a senior midwife.*
  8. *Polyclinic is a health facility in which to get outpatient services, usually under the control of doctor/medical personnel.*

9. Puskesmas (Pusat Kesehatan Masyarakat) adalah unit pelaksana teknis dinas kesehatan kabupaten/ kota yang mempunyai fungsi utama sebagai penyelenggara pelayanan kesehatan tingkat pertama. Wilayah kerja puskesmas maksimal adalah satu kecamatan dan untuk dapat menjangkau wilayah kerjanya, puskesmas mempunyai jaringan pelayanan yang meliputi unit Puskesmas Pembantu (Pustu), unit Puskesmas Keliling (Puskel), dan unit bidan desa/komunitas (Peraturan Menteri Kesehatan RI No. 75 Tahun 2014 Tentang Pusat Kesehatan Masyarakat).
10. Imunisasi adalah memasukkan kuman atau racun penyakit tertentu yang sudah dilemahkan (vaksin) ke dalam tubuh dengan cara disuntik atau diminum (diteteskan dalam mulut) dengan maksud agar terjadi kekebalan tubuh terhadap penyakit tersebut.
11. Peristiwa tindak pidana yang dilaporkan ialah setiap peristiwa yang diterima kepolisian dari laporan masyarakat, atau peristiwa dimana pelakunya tertangkap tangan oleh kepolisian.
12. Jumlah tindak pidana menggambarkan jumlah kasus tindak pidana yang terjadi pada kurun waktu tertentu.
9. *Public Health Center is technical implementation unit of regency health department that have the primary function as a first-level health care providers. The working area standard of public health center is one district and to reach their working areas, public health centers have a service network covering subsidiary of public health center, mobile public health center units, and midwife units (Regulation of the Minister of Health of Indonesia Number 75 Year 2014 about Public Health Center).*
10. *Immunization is putting enervated microbe of a certain disease into human body by injection or drinking (dropping into mouth) to make the body immune to that disease.*
11. *Peristiwa tindak pidana yang dilaporkan ialah setiap peristiwa yang diterima kepolisian dari laporan masyarakat, atau peristiwa dimana pelakunya tertangkap tangan oleh kepolisian.*
12. *Reported crime incidence includes all criminal cases reported and received by police office, and all crimes caught by police.*

13. Jumlah tindak pidana menggambarkan jumlah kasus tindak pidana yang terjadi pada kurun waktu tertentu
14. Untuk mengukur kemiskinan, BPS menggunakan konsep kemampuan memenuhi kebutuhan dasar (*basic needs approach*). Dengan pendekatan ini, kemiskinan dipandang sebagai ketidakmampuan dari sisi ekonomi untuk memenuhi kebutuhan dasar makanan dan bukan makanan yang diukur dari sisi pengeluaran. Metode yang digunakan adalah menghitung Garis Kemiskinan (GK), yang terdiri dari dua komponen yaitu Garis Kemiskinan Makanan (GKM) dan Garis Kemiskinan Non-Makanan (GKNM). Penghitungan Garis Kemiskinan dilakukan secara terpisah untuk daerah perkotaan dan perdesaan.
15. Penduduk miskin adalah penduduk yang memiliki rata-rata pengeluaran per kapita per bulan di bawah Garis Kemiskinan.
16. Garis Kemiskinan Makanan (GKM) merupakan nilai pengeluaran kebutuhan minimum makanan yang disetarakan dengan 2.100 kkalori per kapita per hari. Garis Kemiskinan Non-Makanan (GKNM) adalah kebutuhan minimum untuk perumahan, sandang, pendidikan, kesehatan, dan kebutuhan dasar lainnya.
13. *Crime total refers to the number of criminal cases occurring during a given period.*
14. *To measure poverty, BPS-Statistics Indonesia has used the concept of basic needs approach. Therefore, poverty is viewed as economic inability to fulfill food and non-food basic needs which are measured by consumption/ expenditure. The method used is calculating poverty line, which consists of two components that are Food Poverty Line (FPL) and Non-Food Poverty Line (NFPL). The poverty line was calculated separately for urban and rural areas.*
15. *A person whose expenditure per capita per month is below the poverty line is considered to be poor.*
16. *The Food Poverty Line refers to the daily minimum requirement of 2,100 kcal per capita per day. The Non-Food Poverty Line refers to the minimum requirement for household necessities for clothing, education, health, and other basic individual needs.*

17. Indeks Pembangunan Manusia (IPM) menjelaskan bagaimana penduduk dapat mengakses hasil pembangunan dalam memperoleh pendapatan, kesehatan, pendidikan dan sebagainya. IPM diperkenalkan oleh UNDP pada tahun 1990 dan dipublikasikan secara berkala dalam laporan tahunan Human Development Report (HDR). IPM dibentuk oleh 3 (tiga) dimensi dasar: Umur panjang dan hidup sehat; pengetahuan; dan standar hidup layak.
17. *The Human Development Index (HDI) explains how people can access development results in obtaining income, health, education and so forth. HDI was introduced by United Nations Development Programme (UNDP) in 1990 and published periodically in the annual report of the Human Development Report. HDI was formed by three basic dimensions: a long and healthy life; knowledge; and a decent standard of living.*

**ULASAN****DESCRIPTION**

Tingkat pendidikan penduduk mencerminkan keberhasilan pembangunan suatu bangsa. Pendidikan yang tinggi akan memberi pengaruh positif bagi masa depan bangsa. Pendidikan mempunyai peranan penting dalam kehidupan manusia, oleh karena itu, pemerintah dan masyarakat senantiasa memberikan perhatian yang besar pada perkembangan pendidikan.

Secara umum prasarana gedung sekolah di Kabupaten Lombok Utara telah tersedia di setiap kecamatan mulai dari SD sampai SMA. Selain tersedianya sarana pendidikan berupa gedung sekolah, keberhasilan pembangunan pendidikan juga ditentukan oleh ketersediaan tenaga pengajar atau guru. Analisis lebih lanjut, tentu tidak hanya melihat ketersediaan guru tapi juga kualitas dan tingkat kemampuan mentransfer ilmu ke anak didik.

Berdasarkan data dari Kementerian Pendidikan dan Kebudayaan, di Kabupaten Lombok Utara pada tahun ajaran 2023/2024 161 SD/Sederajat, 43 SMP/Sederajat, dan 27 SMA/Sederajat. Dan berdasarkan data Kementerian Agama pada tahun ajaran, di Kabupaten Lombok Utara terdapat 38 Madrasah Ibtidaiyah, 49 Madrasah Tsanawiyah, dan 24 Madrasah Aliyah

Pembangunan dibidang kesehatan bertujuan agar semua lapisan masyarakat memperoleh pelayanan kesehatan secara mudah, murah, dan merata. Dengan meningkatkan

*The level of population education reflects the success of national development. The good quality of education would give positive effects to the future time. Education plays an important role in human life, so that the government or societies have to pay great attention to education development.*

*In general, the facilities of school building in Lombok Utara Regency have completely serve from junior school to senior high school. Furthermore completely facilities of school, the success of education developing are depend on number of teachers. In future analysis, not only based on available the number of teachers but also depending by aqualities and the range of avaibilities either teachers or students.*

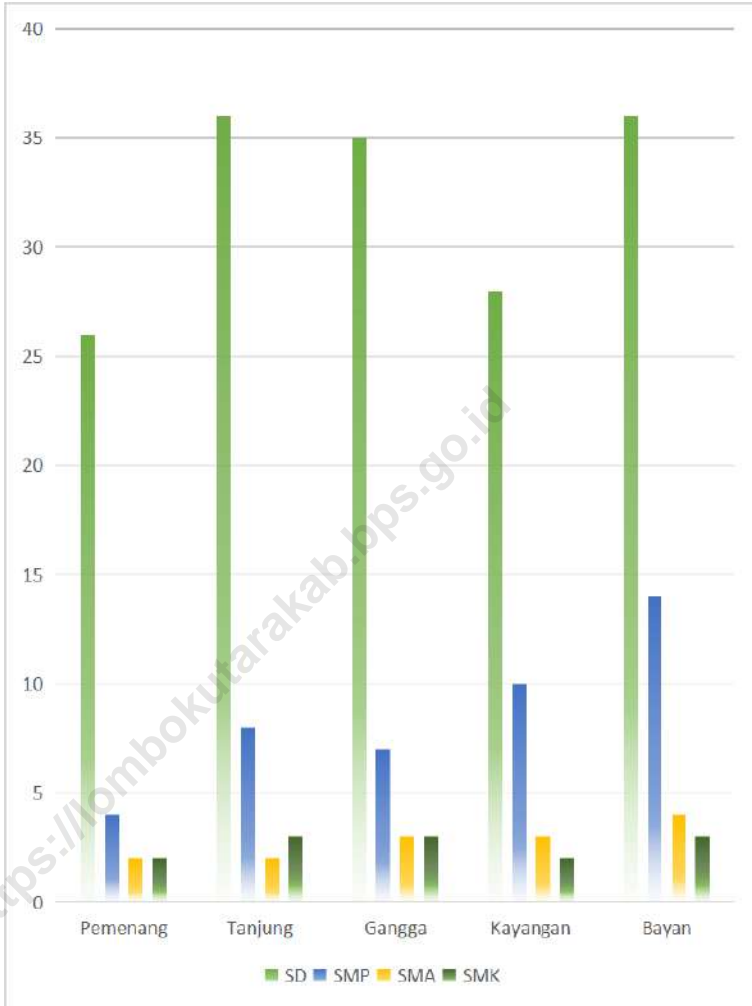
*Based on data from the Ministry of Educations and Culture, in Lombok Utara Regency at school year 2021/2022 there were 160 elementary schools, 75 junior high schools, and 26 high schools. And based on data fro Ministry of Religious Affairs, in Lombok Utara Regency at school year 2021/2022 there were 37 Madrasah Ibtidaiyah, 48 Madrasah Tsanawiyah, and 23 Madrasah Aliyah.*

*Development in the health sector aims to make all levels of society obtain health services easily, cheaply and evenly. By improving this services, it is*

pelayanan ini diharapkan akan dapat meningkatkan derajat kesehatan masyarakat. Upaya untuk meningkatkan derajat kesehatan masyarakat ini sudah banyak dilakukan pemerintah antara lain dengan penyediaan berbagai fasilitas kesehatan seperti rumah sakit dan puskesmas, tenaga medis, dll. Pada tahun 2023 terdapat 1 buah rumah sakit dan 8 puskesmas.

*expected to be able to improve public health. Many government efforts have been made to improve public health, among others, by providing various health facilities such as hospitals and public health centers, medical personnel, etc. In 2023 there are 1 hospital and 8 public health centers.*

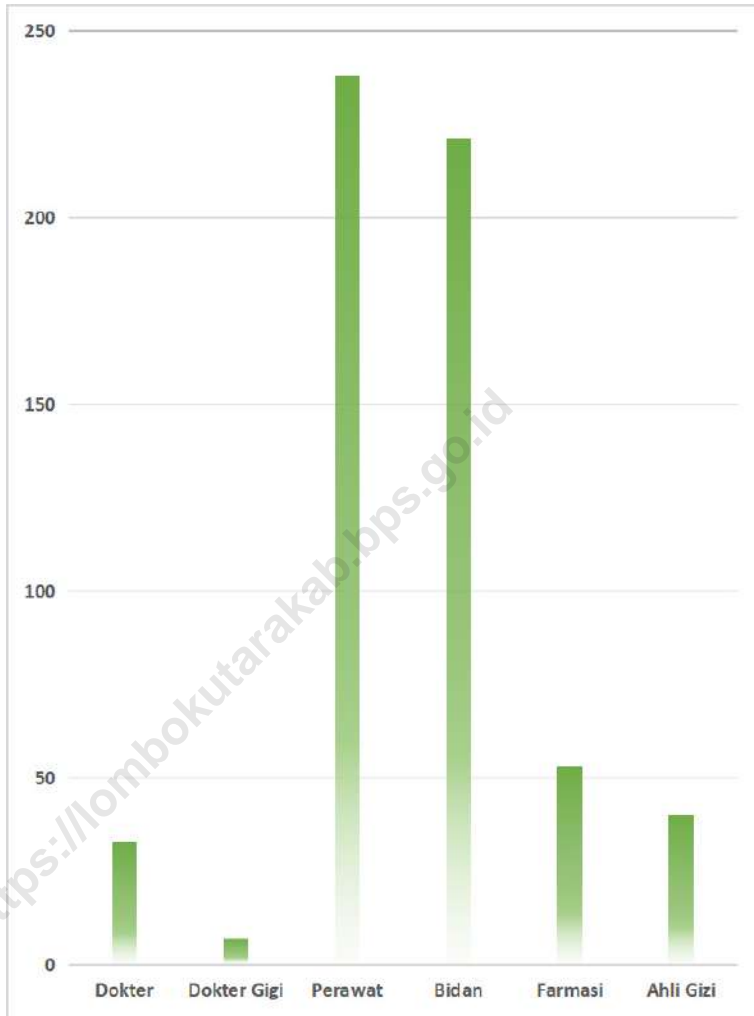
<https://lombokutarakab.bps.go.id>



Sumber/Source : Kementerian Pendidikan dan Kebudayaan, Data Semester Ganjil/Ministry of Educations and Culture, Odd Semester Data

**Gambar** 4.1  
**Figures**

**Jumlah Sekolah Menurut Kecamatan, 2023/2024**  
**Number of Schools by District, 2023/2024**



Catatan/Note : <sup>1)</sup> Termasuk Dokter Spesialis t/Including Specialists

Sumber/Source : Dinas Kesehatan Kabupaten Lombok Utara/Health Service Office of Lombok Utara Regency

**Gambar**  
**Figures** 4.2

**Jumlah Tenaga Kesehatan, 2023**  
**Number of Medical Workers, 2023**

#### 4.1 PENDIDIKAN EDUCATION

**Tabel 4.1.1** Jumlah Sekolah, Guru, dan Murid Taman Kanak-Kanak (TK) di Bawah Kementerian Pendidikan, Kebudayaan, Riset, dan Teknologi Menurut Kecamatan di Kabupaten Lombok Utara, 2022/2023 dan 2023/2024  
*Number of Schools, Teachers, and Pupils in Kindergarten Under The Ministry of Education, Culture, Research, and Technology by District in Lombok Utara Regency, 2022/2023 and 2023/2024*

Kecamatan District	Sekolah/Schools					
	Negeri/Public		Swasta/Private		Jumlah/Total	
	2022/2023	2023/2024	2022/2023	2023/2024	2022/2023	2023/2024
(1)	(2)	(3)	(4)	(5)	(6)	(7)
Pemenang	2	2	28	26	30	28
Tanjung	5	4	46	39	51	43
Gangga	4	4	42	43	46	47
Kayangan	1	1	47	46	48	47
Bayan	3	3	37	36	40	39
<b>Lombok Utara</b>	<b>15</b>	<b>14</b>	<b>200</b>	<b>190</b>	<b>215</b>	<b>204</b>

Lanjutan Tabel/*Continued Table 4.1.1*

Kecamatan District	Guru <sup>1</sup> /Teachers <sup>1</sup>					
	Negeri/Public		Swasta/Private		Jumlah/Total	
	2022/2023	2023/2024	2022/2023	2023/2024	2022/2023	2023/2024
(1)	(8)	(9)	(10)	(11)	(12)	(13)
Pemenang	14	13	129	127	143	140
Tanjung	23	25	142	148	165	173
Gangga	23	25	174	171	197	196
Kayangan	8	8	182	176	190	184
Bayan	19	17	141	142	160	159
<b>Lombok Utara</b>	<b>87</b>	<b>88</b>	<b>768</b>	<b>764</b>	<b>855</b>	<b>852</b>

Lanjutan Tabel/*Continued Table 4.1.1*

Kecamatan District	Murid/Pupils					
	Negeri/Public		Swasta/Private		Jumlah/Total	
	2022/2023	2023/2024	2022/2023	2023/2024	2022/2023	2023/2024
(1)	(14)	(15)	(16)	(17)	(18)	(19)
Pemenang	160	149	1.323	1.169	1.483	1.318
Tanjung	110	240	2.156	1.222	2.266	1.462
Gangga	121	213	1.411	1.345	1.532	1.558
Kayangan	83	94	1.996	1.755	2.079	1.849
Bayan	162	159	1.524	1.392	1.686	1.551
<b>Lombok Utara</b>	<b>636</b>	<b>855</b>	<b>8.410</b>	<b>6.883</b>	<b>9.046</b>	<b>7.738</b>

Catatan/Note: <sup>1</sup> Jumlah guru termasuk kepala sekolah dan guru/*The total of teachers including headmaster and teacher*  
 Sumber/Source: Kementerian Pendidikan, Kebudayaan, Riset, dan Teknologi, Data Semester Ganjil/*Ministry of Education, Culture, Research, and Technology, Odd semester report data*

**Tabel**  
**Table** 4.1.2**Jumlah Sekolah, Guru, dan Murid Raudatul Athfal (RA)  
di Bawah Kementerian Agama Menurut Kecamatan di  
Kabupaten Lombok Utara, 2022/2023 dan 2023/2024**  
**Number of Schools, Teachers, and Pupils in Raudatul Athfal  
(RA) Under The Ministry of Religious Affairs by District in  
Lombok Utara Regency, 2022/2023 and 2023/2024**

Kecamatan District	Sekolah/Schools		Guru/Teachers		Murid/Pupils	
	2022/2023	2023/2024	2022/2023	2023/2024	2022/2023	2023/2024
(1)	(2)	(3)	(4)	(5)	(6)	(7)
Pemenang	4	4	26	11	210	210
Tanjung	3	3	14	8	100	99
Gangga	5	5	33	22	276	248
Kayangan	4	4	18	14	110	138
Bayan	3	3	15	13	122	122
<b>Lombok Utara</b>	<b>19</b>	<b>19</b>	<b>106</b>	<b>68</b>	<b>818</b>	<b>817</b>

Catatan/Note: Seluruh Raudatul Athfal (RA) berstatus swasta./All Raudatul Athfal (RA) are private

Sumber/Source: Kementerian Agama, EMIS, Data Semester Ganjil./Ministry of Religious Affairs, EMIS, Odd semester report data

**Tabel 4.1.3**  
**Table**

**Jumlah Sekolah, Guru, dan Murid Sekolah Dasar (SD) di Bawah Kementerian Pendidikan, Kebudayaan, Riset, dan Teknologi Menurut Kecamatan di Kabupaten Lombok Utara, 2022/2023 dan 2023/2024**  
***Number of Schools, Teachers, and Pupils in Elementary Schools Under The Ministry of Education, Culture, Research, and Technology by District in Lombok Utara Regency, 2022/2023 and 2023/2024***

Kecamatan District	Sekolah/Schools					
	Negeri/Public		Swasta/Private		Jumlah/Total	
	2022/2023	2023/2024	2022/2023	2023/2024	2022/2023	2023/2024
(1)	(2)	(3)	(4)	(5)	(6)	(7)
Pemenang	22	22	4	4	26	26
Tanjung	33	33	3	3	36	36
Gangga	29	29	6	6	35	35
Kayangan	27	27	1	1	28	28
Bayan	33	33	3	3	36	36
<b>Lombok Utara</b>	<b>144</b>	<b>144</b>	<b>17</b>	<b>17</b>	<b>161</b>	<b>161</b>

Lanjutan Tabel/*Continued Table 4.1.3*

Kecamatan District	Guru <sup>1</sup> /Teachers <sup>1</sup>					
	Negeri/Public		Swasta/Private		Jumlah/Total	
	2022/2023	2023/2024	2022/2023	2023/2024	2022/2023	2023/2024
(1)	(8)	(9)	(10)	(11)	(12)	(13)
Pemenang	224	234	29	31	253	265
Tanjung	375	382	18	20	293	402
Gangga	303	319	49	48	352	367
Kayangan	262	282	6	6	268	288
Bayan	359	374	19	20	378	394
<b>Lombok Utara</b>	<b>1.523</b>	<b>1591</b>	<b>121</b>	<b>125</b>	<b>1.644</b>	<b>1.716</b>

Lanjutan Tabel/*Continued Table 4.1.3*

Kecamatan District	Murid/Pupils					
	Negeri/Public		Swasta/Private		Jumlah/Total	
	2022/2023	2023/2024	2022/2023	2023/2024	2022/2023	2023/2024
(1)	(14)	(15)	(16)	(17)	(18)	(19)
Pemenang	4.191	4.291	216	286	4.407	4.577
Tanjung	5.011	5.011	399	462	5.410	5.473
Gangga	4.488	4.494	393	477	4.881	4.971
Kayangan	4.859	4.776	43	54	4.902	4.830
Bayan	5.354	5.316	103	91	5.457	5.407
<b>Lombok Utara</b>	<b>23.903</b>	<b>23.888</b>	<b>1.154</b>	<b>1.370</b>	<b>25.057</b>	<b>25.258</b>

Catatan/Note: <sup>1</sup> Jumlah guru termasuk kepala sekolah dan guru/*The total of teachers including headmaster and teacher*  
 Sumber/Source: Kementerian Pendidikan, Kebudayaan, Riset, dan Teknologi, data semester ganjil/*Ministry of Education, Culture, Research, and Technology, odd semester report data*

**Tabel 4.1.4** Jumlah Sekolah, Guru, dan Murid Madrasah Ibtidaiyah (MI) di Bawah Kementerian Agama Menurut Kecamatan di Kabupaten Lombok Utara, 2022/2023 dan 2023/2024  
*Number of Schools, Teachers, and Pupils in Madrasah Ibtidaiyah (MI) Under The Ministry of Religious Affairs by District in Lombok Utara Regency, 2022/2023 and 2023/2024*

Kecamatan District	Sekolah/Schools					
	Negeri/Public		Swasta/Private		Jumlah/Total	
	2022/2023	2023/2024	2022/2023	2023/2024	2022/2023	2023/2024
(1)	(2)	(3)	(4)	(5)	(6)	(7)
Pemenang	0	0	3	3	3	3
Tanjung	0	0	5	5	5	5
Gangga	0	0	8	8	8	8
Kayangan	0	0	10	10	10	10
Bayan	0	0	12	12	12	12
<b>Lombok Utara</b>	<b>0</b>	<b>0</b>	<b>38</b>	<b>38</b>	<b>38</b>	<b>38</b>

Lanjutan Tabel/*Continued Table* 4.1.4

Kecamatan <i>District</i>	Guru/Teachers					
	Negeri/ <i>Public</i>		Swasta/ <i>Private</i>		Jumlah/ <i>Total</i>	
	2022/2023	2023/2024	2022/2023	2023/2024	2022/2023	2023/2024
(1)	(8)	(9)	(10)	(11)	(12)	(13)
Pemenang	0	0	27	27	27	27
Tanjung	0	0	36	36	36	36
Gangga	0	0	23	23	23	23
Kayangan	0	0	23	23	23	23
Bayan	0	0	55	55	55	55
<b>Lombok Utara</b>	<b>0</b>	<b>0</b>	<b>164</b>	<b>164</b>	<b>164</b>	<b>164</b>

Lanjutan Tabel/*Continued Table 4.1.4*

Kecamatan <i>District</i>	Murid/ <i>Pupils</i>					
	Negeri/ <i>Public</i>		Swasta/ <i>Private</i>		Jumlah/ <i>Total</i>	
	2022/2023	2023/2024	2022/2023	2023/2024	2022/2023	2023/2024
(1)	(14)	(15)	(16)	(17)	(18)	(19)
Pemenang	0	0	160	286	160	286
Tanjung	0	0	402	485	402	485
Gangga	0	0	641	1.070	641	1.070
Kayangan	0	0	986	1.557	986	1.557
Bayan	0	0	1.115	1.411	1.115	1.411
<b>Lombok Utara</b>	<b>0</b>	<b>0</b>	<b>3.304</b>	<b>4.809</b>	<b>3.304</b>	<b>4.809</b>

Sumber/*Source*: Kementerian Agama, EMIS, Data Semester Ganjil/*Ministry of Religious Affairs, EMIS, Odd semester report data*

**Tabel**  
**Table** 4.1.5

**Jumlah Sekolah, Guru, dan Murid Sekolah Menengah Pertama (SMP) di Bawah Kementerian Pendidikan, Kebudayaan, Riset, dan Teknologi Menurut Kecamatan di Kabupaten Lombok Utara, 2022/2023 dan 2023/2024**  
**Number of Schools, Teachers, and Pupils in Junior High Schools Under The Ministry of Education, Culture, Research, and Technology by District in Lombok Utara Regency, 2022/2023 and 2023/2024**

Kecamatan District	Sekolah/Schools					
	Negeri/Public		Swasta/Private		Jumlah/Total	
	2022/2023	2023/2024	2022/2023	2023/2024	2022/2023	2023/2024
(1)	(2)	(3)	(4)	(5)	(6)	(7)
Pemenang	4	4	0	0	4	4
Tanjung	6	6	2	2	8	8
Gangga	6	6	1	1	7	7
Kayangan	8	8	2	2	10	10
Bayan	10	10	3	4	13	14
<b>Lombok Utara</b>	<b>34</b>	<b>34</b>	<b>8</b>	<b>9</b>	<b>42</b>	<b>43</b>

Lanjutan Tabel/*Continued Table* 4.1.5

Kecamatan <i>District</i>	Guru <sup>1</sup> / <i>Teachers</i> <sup>1</sup>					
	Negeri/ <i>Public</i>		Swasta/ <i>Private</i>		Jumlah/ <i>Total</i>	
	2022/2023	2023/2024	2022/2023	2023/2024	2022/2023	2023/2024
(1)	(8)	(9)	(10)	(11)	(12)	(13)
Pemenang	62	63	0	0	62	63
Tanjung	102	164	6	7	108	171
Gangga	160	110	3	6	163	116
Kayangan	99	103	18	21	117	124
Bayan	185	196	27	28	212	224
<b>Lombok Utara</b>	<b>608</b>	<b>636</b>	<b>54</b>	<b>62</b>	<b>660</b>	<b>698</b>

Lanjutan Tabel/*Continued Table 4.1.5*

Kecamatan District	Murid/Pupils					
	Negeri/Public		Swasta/Private		Jumlah/Total	
	2022/2023	2023/2024	2022/2023	2023/2024	2022/2023	2023/2024
(1)	(14)	(15)	(16)	(17)	(18)	(19)
Pemenang	415	449	0	0	415	449
Tanjung	1.814	1.908	59	102	1.873	2.010
Gangga	1.234	1.218	213	206	1.447	1.424
Kayangan	912	1.040	129	79	1.041	1.119
Bayan	2.121	2.052	209	242	2.330	2.294
<b>Lombok Utara</b>	<b>6.496</b>	<b>6.667</b>	<b>610</b>	<b>629</b>	<b>7.106</b>	<b>7.296</b>

Catatan/Note: <sup>1</sup> Jumlah guru termasuk kepala sekolah dan guru/*The total of teachers including headmaster and teacher*  
 Sumber/Source: Kementerian Pendidikan, Kebudayaan, Riset, dan Teknologi, data semester ganjil/*Ministry of Education, Culture, Research, and Technology, Basic Education Data System, odd semester report data*

**Tabel**  
**Table** 4.1.6

**Jumlah Sekolah, Guru, dan Murid Madrasah Tsanawiyah (MTs) di Bawah Kementerian Agama Menurut Kecamatan di Kabupaten Lombok Utara, 2022/2023 dan 2023/2024**  
**Number of Schools, Teachers, and Pupils in Madrasah Tsanawiyah (MTs) Under The Ministry of Religious Affairs by District in Lombok Utara , 2022/2023 and 2023/2024**

Kecamatan District	Sekolah/Schools					
	Negeri/Public		Swasta/Private		Jumlah/Total	
	2022/2023	2023/2024	2022/2023	2023/2024	2022/2023	2023/2024
(1)	(2)	(3)	(4)	(5)	(6)	(7)
Pemenang	0	0	13	12	13	12
Tanjung	0	0	7	7	7	7
Gangga	0	0	6	8	6	8
Kayangan	0	0	11	13	11	13
Bayan	0	0	10	9	10	9
<b>Lombok Utara</b>	<b>0</b>	<b>0</b>	<b>47</b>	<b>49</b>	<b>47</b>	<b>49</b>

Lanjutan Tabel/*Continued Table 4.1.6*

Kecamatan District	Guru/Teachers					
	Negeri/Public		Swasta/Private		Jumlah/Total	
	2022/2023	2023/2024	2022/2023	2023/2024	2022/2023	2023/2024
(1)	(8)	(9)	(10)	(11)	(12)	(13)
Pemenang	0	0	151	151	151	151
Tanjung	0	0	70	70	70	70
Gangga	0	0	90	90	90	90
Kayangan	0	0	180	180	180	180
Bayan	0	0	110	110	110	110
<b>Lombok Utara</b>	<b>0</b>	<b>0</b>	<b>601</b>	<b>601</b>	<b>601</b>	<b>601</b>

Lanjutan Tabel/*Continued Table* 4.1.6

Kecamatan <i>District</i>	Murid/ <i>Pupils</i>					
	Negeri/ <i>Public</i>		Swasta/ <i>Private</i>		Jumlah/ <i>Total</i>	
	2022/2023	2023/2024	2022/2023	2023/2024	2022/2023	2023/2024
(1)	(14)	(15)	(16)	(17)	(18)	(19)
Pemenang	0	0	1.122	1.128	1.122	1.128
Tanjung	0	0	929	919	929	919
Gangga	0	0	546	733	546	733
Kayangan	0	0	1.475	1.997	1.475	1.997
Bayan	0	0	758	413	758	413
<b>Lombok Utara</b>	<b>0</b>	<b>0</b>	<b>4.830</b>	<b>5.190</b>	<b>4.830</b>	<b>5.190</b>

Sumber/*Source*: Kementerian Agama, EMIS, Data Semester Ganjil/*Ministry of Religious Affairs, EMIS, Odd semester report data*

**Tabel**  
**Table** 4.1.7

**Jumlah Sekolah, Guru, dan Murid Sekolah Menengah Atas (SMA) di Bawah Kementerian Pendidikan, Kebudayaan, Riset, dan Teknologi Menurut Kecamatan di Kabupaten Lombok Utara, 2022/2023 dan 2023/2024**  
**Number of Schools, Teachers, and Pupils in Senior High Schools Under The Ministry of Education, Culture, Research, and Technology by District in Lombok Utara Regency, 2022/2023 and 2023/2024**

Kecamatan District	Sekolah/Schools					
	Negeri/Public		Swasta/Private		Jumlah/Total	
	2022/2023	2023/2024	2022/2023	2023/2024	2022/2023	2023/2024
(1)	(2)	(3)	(4)	(5)	(6)	(7)
Pemenang	1	1	1	1	2	2
Tanjung	1	1	0	1	1	2
Gangga	1	1	2	2	3	3
Kayangan	1	1	2	2	3	3
Bayan	2	2	2	2	4	4
<b>Lombok Utara</b>	<b>6</b>	<b>6</b>	<b>7</b>	<b>8</b>	<b>13</b>	<b>14</b>

Lanjutan Tabel/*Continued Table 4.1.7*

Kecamatan <i>District</i>	Guru <sup>1</sup> / <i>Teachers</i> <sup>1</sup>					
	Negeri/ <i>Public</i>		Swasta/ <i>Private</i>		Jumlah/ <i>Total</i>	
	2022/2023	2023/2024	2022/2023	2023/2024	2022/2023	2023/2024
(1)	(8)	(9)	(10)	(11)	(12)	(13)
Pemenang	27	29	6	6	33	35
Tanjung	44	50	0	5	44	55
Gangga	35	45	22	20	57	65
Kayangan	35	34	13	11	48	45
Bayan	65	66	18	15	83	81
<b>Lombok Utara</b>	<b>206</b>	<b>224</b>	<b>59</b>	<b>57</b>	<b>265</b>	<b>281</b>

Lanjutan Tabel/*Continued Table 4.1.7*

Kecamatan <i>District</i>	Murid/ <i>Pupils</i>					
	Negeri/ <i>Public</i>		Swasta/ <i>Private</i>		Jumlah/ <i>Total</i>	
	2022/2023	2023/2024	2022/2023	2023/2024	2022/2023	2023/2024
(1)	(14)	(15)	(16)	(17)	(18)	(19)
Pemenang	416	475	63	55	468	530
Tanjung	914	988	0	18	838	1.006
Gangga	776	839	215	203	891	1.042
Kayangan	637	649	176	131	708	780
Bayan	1.297	1.325	137	107	1.271	1.432
<b>Lombok Utara</b>	<b>4.040</b>	<b>4.276</b>	<b>591</b>	<b>514</b>	<b>4.176</b>	<b>4.790</b>

Catatan/*Note*: <sup>1</sup> Jumlah guru termasuk kepala sekolah dan guru/*The total of teachers including headmaster and teacher*  
 Sumber/*Source*: Kementerian Pendidikan, Kebudayaan, Riset, dan Teknologi, data semester ganjil/*Ministry of Education, Culture, Research, and Technology, Basic Education Data System, odd semester report data*

**Tabel**  
**Table** 4.1.8

**Jumlah Sekolah, Guru, dan Murid Sekolah Menengah Kejuruan (SMK) di Bawah Kementerian Pendidikan, Kebudayaan, Riset, dan Teknologi Menurut Kecamatan di Kabupaten Lombok Utara, 2022/2023 dan 2023/2024**  
**Number of Schools, Teachers, and Pupils in Vocational High Schools Under The Ministry of Education, Culture, Research, and Technology by District in Lombok Utara Regency, 2022/2023 and 2023/2024**

Kecamatan District	Sekolah/Schools					
	Negeri/Public		Swasta/Private		Jumlah/Total	
	2022/2023	2023/2024	2022/2023	2023/2024	2022/2023	2023/2024
(1)	(2)	(3)	(4)	(5)	(6)	(7)
Pemenang	1	1	1	1	2	2
Tanjung	2	2	1	1	3	3
Gangga	1	1	2	2	3	3
Kayangan	1	1	1	1	2	2
Bayan	1	1	2	2	3	3
<b>Lombok Utara</b>	<b>6</b>	<b>6</b>	<b>7</b>	<b>7</b>	<b>13</b>	<b>13</b>

Lanjutan Tabel/*Continued Table 4.1.8*

Kecamatan District	Guru <sup>1</sup> /Teachers <sup>1</sup>					
	Negeri/Public		Swasta/Private		Jumlah/Total	
	2022/2023	2023/2024	2022/2023	2023/2024	2022/2023	2023/2024
(1)	(8)	(9)	(10)	(11)	(12)	(13)
Pemenang	36	32	9	7	45	39
Tanjung	60	55	9	6	69	61
Gangga	44	39	28	21	72	60
Kayangan	28	25	11	18	39	43
Bayan	35	35	20	20	55	55
<b>Lombok Utara</b>	<b>203</b>	<b>186</b>	<b>77</b>	<b>72</b>	<b>280</b>	<b>258</b>

Lanjutan Tabel/*Continued Table* 4.1.8

Kecamatan <i>District</i>	Murid/ <i>Pupils</i>					
	Negeri/ <i>Public</i>		Swasta/ <i>Private</i>		Jumlah/ <i>Total</i>	
	2022/2023	2023/2024	2022/2023	2023/2024	2022/2023	2023/2024
(1)	(14)	(15)	(16)	(17)	(18)	(19)
Pemenang	385	375	49	55	434	430
Tanjung	753	676	76	68	829	744
Gangga	462	414	161	163	623	577
Kayangan	267	251	120	81	387	332
Bayan	513	390	209	223	722	613
<b>Lombok Utara</b>	<b>2.380</b>	<b>2.106</b>	<b>615</b>	<b>590</b>	<b>2.995</b>	<b>2.696</b>

Catatan/*Note*: <sup>1</sup> Guru yang mengajar di 2 sekolah atau lebih dihitung di masing-masing sekolah. Jumlah guru termasuk kepala sekolah dan guru/*The teacher who taught in two schools or more counted in every school. The total of teachers including headmaster and teacher*

Sumber/*Source*: Kementerian Pendidikan, Kebudayaan, Riset, dan Teknologi, data semester ganjil/*Ministry of Education, Culture, Research, and Technology, Basic Education Data System, odd semester report data*

**Tabel**  
**Table** 4.1.9

**Jumlah Sekolah, Guru, dan Murid Madrasah Aliyah (MA)  
di Bawah Kementerian Agama Menurut Kecamatan di  
Kabupaten Lombok Utara, 2022/2023 dan 2023/2024**  
*Number of Schools, Teachers, and Pupils in Madrasah Aliyah  
(MA) Under the Ministry of Religious Affairs by District in  
Lombok Utara Regency, 2022/2023 and 2023/2024*

Kecamatan District	Sekolah/Schools					
	Negeri/Public		Swasta/Private		Jumlah/Total	
	2022/2023	2023/2024	2022/2023	2023/2024	2022/2023	2023/2024
(1)	(2)	(3)	(4)	(5)	(6)	(7)
Pemenang	0	0	8	7	8	7
Tanjung	0	0	4	4	4	4
Gangga	0	0	3	3	3	3
Kayangan	0	0	5	7	5	7
Bayan	0	0	3	3	3	3
<b>Lombok Utara</b>	<b>0</b>	<b>0</b>	<b>23</b>	<b>24</b>	<b>23</b>	<b>24</b>

Lanjutan Tabel/*Continued Table 4.1.9*

Kecamatan District	Guru/Teachers					
	Negeri/Public		Swasta/Private		Jumlah/Total	
	2022/2023	2023/2024	2022/2023	2023/2024	2022/2023	2023/2024
(1)	(8)	(9)	(10)	(11)	(12)	(13)
Pemenang	0	0	75	60	75	60
Tanjung	0	0	30	30	30	30
Gangga	0	0	43	43	43	43
Kayangan	0	0	72	72	72	72
Bayan	0	0	27	18	27	18
<b>Lombok Utara</b>	<b>0</b>	<b>0</b>	<b>247</b>	<b>223</b>	<b>247</b>	<b>223</b>

Lanjutan Tabel/*Continued Table 4.1.9*

Kecamatan District	Murid/Pupils					
	Negeri/Public		Swasta/Private		Jumlah/Total	
	2022/2023	2023/2024	2022/2023	2023/2024	2022/2023	2023/2024
(1)	(14)	(15)	(16)	(17)	(18)	(19)
Pemenang	0	0	722	634	722	634
Tanjung	0	0	429	527	429	527
Gangga	0	0	228	228	228	228
Kayangan	0	0	715	1.087	715	1.087
Bayan	0	0	396	93	396	93
<b>Lombok Utara</b>	<b>0</b>	<b>0</b>	<b>2.490</b>	<b>2.569</b>	<b>2.490</b>	<b>2.569</b>

Sumber/Source: Kementerian Agama, EMIS, Data Semester Ganjil/Ministry of Religious Affairs, EMIS, Odd semester report data

**Tabel 4.1.10** Angka Partisipasi Murni (APM), Angka Partisipasi Kasar (APK), dan Angka Partisipasi Sekolah (APS) Menurut Karakteristik di Kabupaten Lombok Utara, 2022 dan 2023  
*Net Enrollment Rate, Gross Enrollment Ratio, School Enrollment Rate by Characteristic in Lombok Utara Regency, 2022 and 2023*

Jenjang Pendidikan <i>Educational Level</i>	Angka Partisipasi Murni (APM) <i>Net Enrollment Rate</i>		Angka Partisipasi Kasar (APK) <i>Gross Enrollment Ratio</i>	
	2022	2023	2022	2023
(1)	(2)	(3)	(4)	(5)
SD/MI/Sederajat <i>Primary School</i>	97,82	98,47	114,11	108,55
SMP/MTs/ Sederajat <i>Lower Secondary School</i>	80,79	86,18	90,07	94,94
SMA/SMK/MA/Sederajat <i>Upper Secondary School</i>	58,47	65,45	80,86	88,82

Kelompok Umur <i>Age Group</i>	Angka Partisipasi Sekolah (APS) <i>School Enrollment Rate</i>	
	2022	2023
(6)	(7)	(8)
7-12 Tahun <i>7-12 Years</i>	99,11	99,05
13-15 Tahun <i>13-15 Years</i>	98,89	98,99
16-18 Tahun <i>16-18 Years</i>	75,30	74,79

Sumber/Source: Badan Pusat Statistik, Survei Sosial Ekonomi Nasional (Susenas)/BPS-Statistics Indonesia, National Socioeconomic Survey

**Tabel** 4.1.11  
**Table**

**Persentase Penduduk Berumur 15 Tahun ke Atas yang Melek Huruf Menurut Kelompok Umur di Kabupaten Lombok Utara, 2022 dan 2023**  
*Percentage of Literate People Aged 15 Years and Over by Age Group in Lombok Utara Regency, 2022 and 2023*

<b>Kelompok Umur</b> <i>Age Group</i>	<b>2022</b>	<b>2023</b>
(1)	(2)	(3)
15–19	100,00	100,00
20–24	100,00	100,00
25–29	100,00	100,00
30–34	95,19	93,60
35–39	91,54	91,65
40–44	88,41	93,07
45–49	88,09	85,23
50+	50,25	45,34
<b>Jumlah/Total</b>		
15–24	<b>100,00</b>	<b>100,00</b>
15–44	<b>95,80</b>	<b>96,39</b>
15+	<b>84,25</b>	<b>81,84</b>
45+	<b>59,56</b>	<b>55,47</b>

Sumber/Source: Badan Pusat Statistik, Survei Sosial Ekonomi Nasional (Susenas)/BPS-Statistics Indonesia, National Socioeconomic Survey

**Tabel** 4.1.12 **Jumlah Desa<sup>1</sup> yang Memiliki Fasilitas Sekolah Menurut Kecamatan dan Tingkat Pendidikan di Kabupaten Lombok Utara, 2019–2021**  
**Number of Villages<sup>1</sup> Having Educational Facilities by District and Educational Level in Lombok Utara Regency, 2019–2021**

Kecamatan <i>District</i>	SD <i>Primary School</i>		
	2019	2020	2021
(1)	(2)	(3)	(4)
Pemenang	4	5	5
Tanjung	7	8	8
Gangga	5	8	8
Kayangan	8	10	10
Bayan	9	12	12
<b>Lombok Utara</b>	<b>33</b>	<b>43</b>	<b>43</b>

Lanjutan Tabel/*Continued Table* 4.1.12

Kecamatan <i>District</i>	SMP <i>Junior High School</i>		
	2019	2020	2021
(1)	(5)	(6)	(7)
Pemenang	4	5	5
Tanjung	6	8	8
Gangga	5	8	8
Kayangan	8	10	10
Bayan	9	12	12
<b>Lombok Utara</b>	<b>32</b>	<b>43</b>	<b>43</b>

Lanjutan Tabel/*Continued Table* 4.1.12

Kecamatan <i>District</i>	SMA <i>Senior High School</i>		
	2019	2020	2021
(1)	(8)	(9)	(10)
Pemenang	3	4	4
Tanjung	3	4	4
Gangga	4	4	6
Kayangan	6	6	6
Bayan	5	9	8
<b>Lombok Utara</b>	<b>21</b>	<b>27</b>	<b>28</b>

Lanjutan Tabel/*Continued Table* 4.1.12

Kecamatan <i>District</i>	SMK <i>Vocational School</i>		
	2019	2020	2021
(1)	(11)	(12)	(13)
Pemenang	2	2	2
Tanjung	1	2	2
Gangga	2	4	4
Kayangan	2	2	2
Bayan	2	2	2
<b>Lombok Utara</b>	<b>9</b>	<b>12</b>	<b>12</b>

Lanjutan Tabel/*Continued Table* 4.1.12

Kecamatan <i>District</i>	Perguruan Tinggi <i>University</i>		
	2019	2020	2021
(1)	(14)	(15)	(16)
Pemenang	0	0	0
Tanjung	1	1	0
Gangga	1	1	2
Kayangan	1	1	0
Bayan	0	0	0
<b>Lombok Utara</b>	<b>3</b>	<b>3</b>	<b>2</b>

Catatan/*Note*: <sup>1</sup> Desa pada tabel ini termasuk Unit Permukiman Transmigrasi (UPT) yang masih dibina oleh kementerian terkait dan nagari di Provinsi Sumatera Barat/*Villages in this table include Transmigration Settlement Unit which is still fostered by the relevant ministries and the nagari in the Province of Sumatera Barat*

Sumber/*Source*: Badan Pusat Statistik, Pendataan Potensi Desa (Podes) / *BPS-Statistics Indonesia, Village Potential Data Collection*

## 4.2 KESEHATAN HEALTH

**Tabel 4.2.1** Jumlah Desa<sup>1</sup> yang Memiliki Sarana Kesehatan Menurut Kecamatan di Kabupaten Lombok Utara, 2019–2021  
*Number of Villages<sup>1</sup> Having Health Facilities by District in Lombok Utara Regency, 2019–2021*

Kecamatan <i>District</i>	Rumah Sakit <i>Hospital</i>		
	2019	2020	2021
(1)	(2)	(3)	(4)
Pemenang	0	0	0
Tanjung	1	1	1
Gangga	0	0	0
Kayangan	0	0	1
Bayan	0	0	0
<b>Lombok Utara</b>	<b>1</b>	<b>1</b>	<b>2</b>

Lanjutan Tabel/*Continued Table* 4.2.1

Kecamatan <i>District</i>	Rumah Sakit Bersalin <i>Maternity Hospital</i>		
	2019	2020	2021
(1)	(5)	(6)	(7)
Pemenang	0	0	0
Tanjung	0	0	0
Gangga	0	0	0
Kayangan	0	0	0
Bayan	0	0	0
<b>Lombok Utara</b>	<b>0</b>	<b>0</b>	<b>0</b>

Lanjutan Tabel/*Continued Table 4.2.1*

Kecamatan <i>District</i>	Poliklinik <i>Polyclinic</i>		
	2019	2020	2021
(1)	(8)	(9)	(10)
Pemenang	2	1	2
Tanjung	0	1	1
Gangga	0	1	1
Kayangan	0	0	0
Bayan	0	0	0
<b>Lombok Utara</b>	<b>2</b>	<b>3</b>	<b>4</b>

Lanjutan Tabel/*Continued Table 4.2.1*

Kecamatan <i>District</i>	Puskesmas <i>Public Health Center</i>		
	2019	2020	2021
(1)	(11)	(12)	(13)
Pemenang	2	2	2
Tanjung	1	1	1
Gangga	1	1	1
Kayangan	2	4	2
Bayan	2	2	2
<b>Lombok Utara</b>	<b>8</b>	<b>10</b>	<b>8</b>

Lanjutan Tabel/*Continued Table* 4.2.1

Kecamatan <i>District</i>	Puskesmas Pembantu <i>Subsidiary of Public Health Center</i>		
	2019	2020	2021
(1)	(14)	(15)	(16)
Pemenang	3	4	4
Tanjung	5	4	4
Gangga	4	5	5
Kayangan	5	8	6
Bayan	8	9	9
<b>Lombok Utara</b>	<b>25</b>	<b>30</b>	<b>28</b>

Lanjutan Tabel/*Continued Table 4.2.1*

Kecamatan <i>District</i>	Apotek <i>Pharmacy</i>		
	2019	2020	2021
(1)	(17)	(18)	(19)
Pemenang	3	3	3
Tanjung	3	4	3
Gangga	0	1	2
Kayangan	0	0	0
Bayan	2	2	2
<b>Lombok Utara</b>	<b>8</b>	<b>10</b>	<b>10</b>

Catatan/*Note*: <sup>1</sup> Desa pada tabel ini termasuk Unit Permukiman Transmigrasi (UPT) yang masih dibina oleh kementerian terkait dan nagari di Provinsi Sumatera Barat/*Villages in this table include Transmigration Settlement Unit which is still fostered by the relevant ministries and the nagari in the Province of Sumatera Barat*

Sumber/*Source*: Badan Pusat Statistik, Pendataan Potensi Desa (Podes)/*BPS-Statistics Indonesia, Village Potential Data Collecting*

**Tabel**  
**Table** 4.2.2

**Jumlah Tenaga Kesehatan Menurut Kecamatan di  
Kabupaten Lombok Utara, 2023**  
*Number of Health Human Resources by District in Lombok  
Utara Regency, 2023*

Kecamatan <i>District</i>	Dokter <i>Doctor</i>	Dokter Gigi <i>Dentist</i>	Tenaga Keperawatan <i>Nursing Worker</i>	Tenaga Kebidanan <i>Midwifery Worker</i>	Tenaga Kefarmasian <i>Pharmaceutical Worker</i>
(1)	(2)	(3)	(4)	(5)	(6)
Pemenang	8	2	56	47	11
Tanjung	5	1	35	34	9
Gangga	4	1	33	39	6
Kayangan	9	1	59	47	13
Bayan	7	2	55	54	14
<b>Lombok Utara</b>	<b>33</b>	<b>7</b>	<b>238</b>	<b>221</b>	<b>53</b>

Lanjutan Tabel/*Continued Table 4.2.2*

Kecamatan <i>District</i>	Tenaga Kesehatan Masyarakat <i>Public Health worker</i>	Tenaga Kesehatan Lingkungan <i>Enviromental Health Worker</i>	Tenaga Gizi <i>Nutritionist</i>	Ahli Teknologi Laboratorium Medis <i>Medical Laboratory Technologist</i>
(1)	(7)	(8)	(9)	(10)
Pemenang	5	2	7	8
Tanjung	3	1	6	6
Gangga	3	3	8	5
Kayangan	7	3	7	7
Bayan	8	3	12	6
<b>Lombok Utara</b>	<b>26</b>	<b>12</b>	<b>40</b>	<b>32</b>

Catatan/*Note*: <sup>1</sup> Tenaga medis terdiri atas dokter, dokter gigi, dokter spesialis, dan dokter gigi spesialis baik di dalam maupun di luar negeri yang diakui oleh Pemerintah RI sesuai dengan peraturan perundang-undangan (UU No. 29 Tahun 2004 tentang Praktik Kedokteran)/*Medical worker includes doctor, dentist, medical specialist, and dentist specialist at home and abroad recognized by Indonesian government in accordance with the laws and regulations (Law No. 29 year 2004 about Medical Practice)*

Sumber/*Source*: Dinas Kesehatan Kabupaten Lombok Utara/*Health Office of Lombok Utara Regency*

**Tabel**  
**Table** 4.2.3

**Jumlah Rumah Sakit Umum, Rumah Sakit Khusus, dan Puskesmas Menurut Kecamatan di Kabupaten Lombok Utara, 2022 dan 2023**  
**Number of General Hospital, Specialized Hospital, dan Public Health Center by District in Lombok Utara Regency, 2022 and 2023**

Kecamatan District	Rumah Sakit Umum General Hospital		Rumah Sakit Khusus Specialized Hospital	
	2022	2023	2022	2023
(1)	(2)	(3)	(4)	(5)
Pemenang	0	0	0	0
Tanjung	1	1	0	0
Gangga	0	0	0	0
Kayangan	0	0	0	0
Bayan	0	0	0	0
<b>Lombok Utara</b>	<b>1</b>	<b>1</b>	<b>0</b>	<b>0</b>

Lanjutan Tabel/*Continued Table* 4.2.3

Kecamatan District	Puskesmas <sup>1</sup> Rawat Inap Public Health Center <sup>1</sup> with Inpatient Care		Puskesmas <sup>1</sup> Non Rawat Inap Public Health Center <sup>1</sup> without Inpatient Care	
	2022	2023	2022	2023
(1)	(6)	(7)	(8)	(9)
Pemenang	2	2	0	0
Tanjung	1	1	0	0
Gangga	1	1	0	0
Kayangan	2	2	0	0
Bayan	2	2	0	0
<b>Lombok Utara</b>	<b>8</b>	<b>8</b>	<b>0</b>	<b>0</b>

Lanjutan Tabel/*Continued Table* 4.2.3

Kecamatan <i>District</i>	Klinik Pratama <i>Primary Clinic</i>		Posyandu <i>Posyandu</i>	
	2022	2023	2022	2023
(1)	(6)	(7)	(8)	(9)
Pemenang	2	2	53	53
Tanjung	0	1	90	92
Gangga	3	3	82	83
Kayangan	0	0	94	94
Bayan	0	0	97	97
<b>Lombok Utara</b>	<b>5</b>	<b>6</b>	<b>416</b>	<b>419</b>

Catatan/*Note*: <sup>1</sup> Puskesmas yang teregistrasi/*Registered Public Health Center*

Sumber/*Source*: Dinas Kesehatan Kabupaten Lombok Utara/*Health Office of Lombok Utara Regency*

**Tabel**  
**Table** 4.2.4

**Jumlah Kasus 10 Penyakit Terbanyak di Kabupaten  
Lombok Utara Tahun 2023**  
*Number of Cases of the 10 Most Diseases in Lombok Utara  
Regency in 2023*

Penyakit <i>Diseases</i>	Jumlah Pasien <i>Number of Patient</i>
(1)	(2)
ISPA/ARI	17.512
Hipertensi Esensial/ <i>Essential Hypertension</i>	11.703
Demam yang Tidak Diketahui Sebabnya/ <i>Fever of Unknown Cause</i>	5.738
Dispepsia/ <i>Dyspepsia</i>	5.532
Diare/ <i>Diarrhea</i>	4.935
Gastritis/ <i>Gastritis</i>	4.987
Diabetes Militus E-11/ <i>Diabetes Militus E-11</i>	4.543
Myialgia/ <i>Myalgia</i>	4.543
Influenza/ <i>Influenza</i>	2.535
Rinitis Akut/ <i>Acute Rhinitis</i>	2.484

Sumber/*Source*: Dinas Kesehatan Kabupaten Lombok Utara/*Health Office of Lombok Utara Regency*

**Tabel**  
**Table** 4.2.5

**Jumlah Pasangan Usia Subur dan Peserta KB Aktif Menurut Kecamatan di Kabupaten Lombok Utara, 2023**  
**Number of Eligible Couples and Family Planning Participants by Subdistrict in Lombok Utara Regency, 2023**

Kecamatan District	Jumlah PUS Eligible Couples	Peserta KB Aktif Family Planning Participants			
		IUD	MOW	MOP	Kondom Condom
(1)	(2)	(3)	(4)	(5)	(6)
Pemenang	7.631	184	37	1	61
Tanjung	9.996	807	81	8	34
Gangga	9.901	304	48	4	30
Kayangan	9.214	176	37	4	33
Bayan	9.963	282	51	3	37
<b>Lombok Utara</b>	<b>46.705</b>	<b>1.753</b>	<b>254</b>	<b>20</b>	<b>195</b>

Lanjutan Tabel/*Continued Table* 4.2.5

Kecamatan <i>District</i>	Peserta KB Aktif <i>Family Planning Participants</i>				% terhadap PUS <i>% to PUS</i>
	Implan <i>Implants</i>	Suntikan <i>Injection</i>	Pil <i>Pil</i>	Jumlah <i>Total</i>	
(1)	(7)	(8)	(9)	(10)	(11)
Pemenang	989	4.313	667	6.252	81,93
Tanjung	1.330	4.125	811	7.196	71,99
Gangga	1.839	4.551	810	7.587	76,63
Kayangan	1.817	4.343	463	6.873	74,59
Bayan	2.788	4.467	287	7.915	79,44
<b>Lombok Utara</b>	<b>8.763</b>	<b>21.799</b>	<b>3.038</b>	<b>35.823</b>	-

Sumber/*Source*: Dinas Pengendalian Penduduk dan Keluarga Berencana Pemberdayaan Masyarakat Kabupaten Lombok Utara/  
*Population Control and Family Planning Departement of Lombok Utara Regency*

**Tabel**  
**Table** 4.2.6**Banyaknya Peserta KB Baru Menurut Jenis Kontrasepsi Dirinci per Kecamatan di Kabupaten Lombok Utara, 2023**  
**Total of New Acceptor and Type of Contraception by District in Lombok Utara Regency, 2023**

Kecamatan District	PPM	Jenis Kontrasepsi Type of Contraception			
		IUD	MOW	MOP	Kondom Condom
(1)	(2)	(3)	(4)	(5)	(6)
Pemenang	1.429	12	0	0	2
Tanjung	1.855	108	27	0	5
Gangga	1.712	8	0	0	1
Kayangan	1.885	7	0	0	0
Bayan	1.965	34	0	0	8
<b>Lombok Utara</b>	<b>8.846</b>	<b>169</b>	<b>27</b>	<b>0</b>	<b>16</b>

Lanjutan Tabel/*Continued Table* 4.2.6

Kecamatan <i>District</i>	Peserta KB Aktif <i>Family Planning Participants</i>				% terhadap PUS <i>% to PUS</i>
	Implan <i>Implants</i>	Suntikan <i>Injection</i>	Pil <i>Pil</i>	Jumlah <i>Total</i>	
(1)	(7)	(8)	(9)	(10)	(11)
Pemenang	66	107	7	194	13,58
Tanjung	164	286	96	697	37,57
Gangga	207	192	7	415	24,24
Kayangan	161	244	13	425	22,55
Bayan	279	914	89	1,324	67,38
<b>Lombok Utara</b>	<b>877</b>	<b>1,743</b>	<b>212</b>	<b>3.055</b>	-

Sumber/*Source*: Dinas Pengendalian Penduduk dan Keluarga Berencana Pemberdayaan Masyarakat Kabupaten Lombok Utara/  
*Population Control and Family Planning Department of Lombok Utara Regency*

**Tabel** 4.2.7  
**Table**

**Jumlah Peserta KB Baru dan Jenis Pelayanan Dirinci per Kecamatan di Kabupaten Lombok Utara, 2023**  
**Number of New Acceptor and Type of Services by Subdistrict in Lombok Utara Regency, 2023**

Kecamatan District	Klinik KB		Rumah Sakit	Bidan Praktik Mandiri
	Pemerintah	Swasta		
(1)	(2)	(3)	(4)	(5)
Pemenang	43	0	0	0
Tanjung	206	0	195	0
Gangga	42	0	0	0
Kayangan	60	0	0	0
Bayan	131	0	0	0
<b>Lombok Utara</b>	<b>482</b>	<b>0</b>	<b>195</b>	<b>0</b>

Lanjutan Tabel/*Continued Table* 4.2.7

<b>Kecamatan District</b>	<b>Jaringan</b>	<b>Praktik Mandiri Bidan Jejaring</b>	<b>Jumlah</b>	
(1)	(6)	(7)	(8)	
Pemenang		132	19	194
Tanjung		479	9	889
Gangga		238	135	415
Kayangan		336	29	425
Bayan		1.000	193	1.324
<b>Lombok Utara</b>		<b>2.185</b>	<b>385</b>	<b>3.247</b>

Sumber/*Source*: Dinas Pengendalian Penduduk dan Keluarga Berencana Pemberdayaan Masyarakat Kabupaten Lombok Utara/  
*Population Control and Family Planning Departement of Lombok Utara Regency*

### 4.3 AGAMA DAN SOSIAL LAINNYA RELIGION AND OTHER SOCIAL AFFAIRS

**Tabel 4.3.1** Jumlah Penduduk Menurut Kecamatan dan Agama yang Dianut di Kabupaten Lombok Utara, 2023  
*Population by District and Religion in Lombok Utara Regency, 2023*

Kecamatan <i>District</i>	Islam	Protestan <i>Protestant</i>	Katolik <i>Catholic</i>	Hindu	Budha <i>Buddha</i>	Lainnya <i>Others</i>
(1)	(2)	(3)	(4)	(5)	(6)	(7)
Pemenang	-	-	-	-	-	-
Tanjung	-	-	-	-	-	-
Gangga	-	-	-	-	-	-
Kayangan	-	-	-	-	-	-
Bayan	-	-	-	-	-	-
<b>Lombok Utara</b>	-	-	-	-	-	-

Sumber/Source: Kementerian Agama Kabupaten Lombok Utara/Ministry of Religion Lombok Utara Regency

**Tabel 4.3.2** Jumlah Tempat Peribadatan Menurut Kecamatan di Kabupaten Lombok Utara, 2023  
*Number of Places of Worship by District in Lombok Utara Regency, 2023*

Kecamatan <i>District</i>	Masjid <i>Mosque</i>	Mushola <i>Pray Room</i>	Gereja <i>Church</i>	Pura <i>Temple</i>	Vihara
(1)	(2)	(3)	(4)	(6)	(7)
Pemenang	42	47	0	18	3
Tanjung	80	93	0	27	22
Gangga	64	36	1	9	10
Kayangan	106	83	0	3	4
Bayan	87	38	0	13	0
<b>Lombok Utara</b>	<b>379</b>	<b>297</b>	<b>1</b>	<b>70</b>	<b>39</b>

Sumber/Source: Kementerian Agama Kabupaten Lombok Utara/Ministry of Religion Lombok Utara Regency

**Tabel**  
**Table 4.3.3**

**Jumlah Desa<sup>1</sup>/Kelurahan yang Mengalami Bencana Alam<sup>2</sup> Menurut Kecamatan di Kabupaten Lombok Utara, 2019–2021**  
**Number of Villages<sup>1</sup>/Kelurahan that Had Natural Disaster<sup>2</sup> by District in Lombok Utara Regency, 2019–2021**

Kecamatan District	Banjir/Flood		
	2019	2020	2021
(1)	(2)	(3)	(4)
Pemenang	2	0	2
Tanjung	0	1	1
Gangga	0	0	1
Kayangan	0	0	0
Bayan	1	0	0
<b>Lombok Utara</b>	<b>3</b>	<b>1</b>	<b>4</b>

Lanjutan Tabel/*Continued Table* 4.3.3

Kecamatan <i>District</i>	Gempa Bumi/ <i>Earthquake</i>		
	2019	2020	2021
(1)	(5)	(6)	(7)
Pemenang	4	5	4
Tanjung	0	8	8
Gangga	2	8	3
Kayangan	3	8	9
Bayan	3	6	0
<b>Lombok Utara</b>	<b>12</b>	<b>35</b>	<b>24</b>

Lanjutan Tabel/*Continued Table* 4.3.3

Kecamatan <i>District</i>	Tanah Longsor/ <i>Landslide</i>		
	2019	2020	2021
(1)	(8)	(9)	(10)
Pemenang	0	0	3
Tanjung	0	0	0
Gangga	0	0	2
Kayangan	0	0	0
Bayan	0	1	0
<b>Lombok Utara</b>	<b>0</b>	<b>1</b>	<b>5</b>

Catatan/*Note*: <sup>1</sup> Desa pada tabel ini termasuk Unit Permukiman Transmigrasi (UPT) yang masih dibina oleh kementerian terkait dan nagari di Provinsi Sumatera Barat/*Villages in this table are included in Transmigration Settlement Unit which is still fostered by the relevant ministries and the nagari in the Province of Sumatera Barat*

<sup>2</sup> Kejadian dalam setahun sebelum tahun pencacahan/*Occured during the last one year before the enumeration years*

Sumber/*Source*: Badan Pusat Statistik, Pendataan Potensi Desa (Podes)/*BPS-Statistics Indonesia, Village Potential Data Collecting*

**Tabel** 4.3.4 **Jumlah Pondok Pesantren, Santri, dan Kyai Dirinci per Kecamatan di Lombok Utara, 2023**  
**Table** *Number of Boarding School, Students, and Kyai in Lombok Utara Regency, 2023*

Kecamatan <i>District</i>	Pondok Pesantren <i>Boarding School</i>	Jumlah Santri <i>Number of Students</i>	Jumlah Kyai <i>Number of Kyai</i>
(1)	(2)	(3)	(4)
Pemenang	9	870	15
Tanjung	6	1.065	15
Gangga	5	615	13
Kayangan	10	1.860	30
Bayan	6	820	12
<b>Lombok Utara</b>	<b>36</b>	<b>5.230</b>	<b>85</b>

Sumber/Source: Kementerian Agama Kabupaten Lombok Utara/Ministry of Religion Lombok Utara Regency

**Tabel**  
**Table** 4.3.5

**Jumlah Lembaga Dakwah/Majelis Taklim Menurut  
Kecamatan di Lombok Utara, 2023**  
*Number of Lembaga Dakwah/Majelis Taklim by District in  
Lombok Utara Regency, 2023*

Kecamatan District	Pengajian Anak Taklimum Qur'an <i>Children's Study of the Qur'an Taklimum</i>		Pengajian Umum <i>General Studies</i>		
	Lokasi Location	Jemaah Congregation	Lokasi Location	Jemaah Congregation	
(1)	(2)	(3)	(4)		
Pemenang		0	0	2	80
Tanjung		0	0	5	380
Gangga		0	0	3	110
Kayangan		0	0	1	30
Bayan		0	0	1	50
<b>Lombok Utara</b>		<b>0</b>	<b>0</b>	<b>12</b>	<b>650</b>

Sumber/Source: Kementerian Agama Kabupaten Lombok Utara/Ministry of Religion Lombok Utara Regency

**Tabel 4.3.6** Jumlah Jemaah Haji yang Berangkat Menurut Jenis Kelamin dan Kecamatan di Lombok Utara, 2023  
*Number of Moslem Pilgrims by Sex and Subdistrict in Lombok Utara Regency, 2023*

Kecamatan <i>District</i>	Haji			Jumlah <i>Total</i>
	Pria <i>Male</i>	Wanita <i>Female</i>		
(1)	(2)	(3)	(4)	
Pemenang	16	18		34
Tanjung	11	10		21
Gangga	18	13		31
Kayangan	7	7		14
Bayan	3	4		7
<b>Lombok Utara</b>	<b>55</b>	<b>52</b>		<b>107</b>

Sumber/Source: Kementerian Agama Kabupaten Lombok Utara/Ministry of Religion Lombok Utara Regency

**Tabel**  
**Table** 4.3.7**Jumlah Volume Sampah Menurut Kecamatan di  
Kabupaten Lombok Utara (m3), 2020-2023**  
**Volume of Garbage by Subdistrict in Lombok Utara Regency  
(m3), 2020-2023**

Kecamatan District	2020	2021	2022	2023
(1)	(2)	(3)	(4)	(5)
Pemenang	16.538	13.644	18.284	18.590
Tanjung	21.819	18.001	24.878	25.280
Gangga	19.100	15.757	23.573	24.022
Kayangan	18.007	14.885	21.908	22.352
Bayan	22.049	18.191	24.828	25.222
<b>Lombok Utara</b>	<b>97.513</b>	<b>80.478</b>	<b>113.471</b>	<b>115.466</b>

Sumber/Source: Dinas Lingkungan Hidup Kabupaten Lombok Utara/Environment Departement of Lombok Utara Regency

**Tabel** 4.3.8 **Volume Sampah Dirinci per Bulan di Kabupaten Lombok Utara (m3), 2021-2023**  
**Table** 4.3.8 **Volume of Trash by Month in Lombok Utara Regency (m3), 2021-2023**

Bulan Month	2021	2022	2023
(1)	(3)	(4)	(5)
Januari/January	6.832,77	9.637,43	9.806,63
Pebruari/February	6.171,54	8.704,78	8.857,60
Maret/March	6.832,77	9.637,43	9.806,63
April/April	6.612,36	9.326,55	9.490,29
Mei/May	6.832,77	9.637,43	9.806,63
Juni/June	6.612,36	9.326,55	9.490,29
Juli/July	6.832,77	9.637,43	9.806,63
Agustus/August	6.832,77	9.637,43	9.806,63
September/September	6.612,36	9.326,55	9.490,29
Oktober/October	6.832,77	9.637,43	9.806,63
Nopember/November	6.612,36	9.326,55	9.490,29
Desember/December	6.832,77	9.637,43	9.806,63
<b>Rata-Rata Average</b>	<b>6.704,20</b>	<b>9.439,60</b>	<b>9.622,10</b>

Sumber/Source: Dinas Lingkungan Hidup Kabupaten Lombok Utara/Environment Departement of Lombok Utara Regency

**Tabel**  
**Table** 4.3.9**Jumlah Petugas dan Fasilitas Kebersihan Menurut Kecamatan di Kabupaten Lombok Utara, 2023**  
**Number of Employee and Sanitation Tools by Subdistrict in Lombok Utara Regency, 2023**

Kecamatan <i>District</i>	Petugas Kebersihan	Tempat Sampah	Truk Sampah	Kontainer
(1)	(2)	(3)	(4)	(5)
Pemenang	15	50	4	8
Tanjung	24	80	4	17
Gangga	15	30	2	6
Kayangan	10	20	1	5
Bayan	8	20	1	1
<b>Lombok Utara</b>	<b>72</b>	<b>200</b>	<b>12</b>	<b>37</b>

Sumber/Source: Dinas Lingkungan Hidup Kabupaten Lombok Utara/Environment Departement of Lombok Utara Regency

**Tabel 4.3.10** Jumlah Tenaga Operasional dan Buruh Kebersihan di Kabupaten Lombok Utara, 2019-2023  
**Table** *Number of Operational Employee and Sanitary Labor in Lombok Utara Regency, 2019-2023*

Kecamatan District	2019	2020	2021	2022	2023
(1)	(2)	(3)	(4)	(5)	(6)
Buruh Sapu	80	80	80	59	60
Sopir	15	15	15	20	12
Operator Amroll	1	1	1	2	8
Pembantu Sopir	0	0	0	53	62

Sumber/Source: Dinas Lingkungan Hidup Kabupaten Lombok Utara/Environment Departement of Lombok Utara Regency

**Tabel**  
**Table** 4.3.11

**Jumlah Sarana Angkutan Sampah di Kabupaten Lombok Utara, 2020-2023**  
**Number of Waste Transport in Lombok Utara Regency, 2020-2023**

Kecamatan District	2020	2021	2022	2023
(1)	(2)	(3)	(4)	(5)
Dump Truck	8	8	12	12
Amroll	7	7	7	8
Pick Up	2	2	2	2
Buldoser	1	1	1	1
Exavator	1	1	1	1
Bichu Loader	0	0	0	0
Kontainer	43	43	43	44
Tangki Air	0	0	0	0
Sedot Tinja	0	0	0	0
Sedot Lumpur	0	0	0	0
Compactor	0	0	0	1
Mesin Pemetong Rumput Dorong	0	0	0	0
Mesin Pemetong Rumput Gendong	0	0	0	0

Sumber/Source: Dinas Lingkungan Hidup Kabupaten Lombok Utara/Environment Departement of Lombok Utara Regency

#### 4.4 KEMISKINAN POVERTY

**Tabel 4.4.1** Garis Kemiskinan, Jumlah, dan Persentase Penduduk Miskin di Kabupaten Lombok Utara, 2016–2023  
*Poverty Line, Number, and Percentage of Poor People in Lombok Utara Regency, 2016–2023*

Tahun Year	Garis Kemiskinan (rupiah/kapita/bulan) Poverty Line (rupiah/capita/month)	Jumlah Penduduk Miskin (ribu) Number of Poor People (thousand)	Persentase Penduduk Miskin Percentage of Poor People
(1)	(2)	(3)	(4)
2016	387.265	71,02	33,21
2017	398.702	69,24	32,06
2018	416.705	62,86	28,83
2019	437.543	63,84	29,03
2020	451.721	59,86	26,99
2021	478.906	61,70	27,04
2022	514.755	59,82	25,93
2023	556.462	60,12	25,80

Sumber/Source: Badan Pusat Statistik, Survei Sosial Ekonomi Nasional Maret/BPS-Statistics Indonesia, March National Socioeconomic Survey

**Tabel**  
**Table** 4.4.2

**Indeks Kedalaman Kemiskinan dan Indeks Keparahan Kemiskinan di Kabupaten Lombok Utara, 2016–2023**  
**Poverty Gap Index and Poverty Severity Index in Lombok Utara Regency, 2016–2023**

Tahun Year	Indeks Kedalaman Kemiskinan Poverty Gap Index (P <sub>1</sub> )	Indeks Keparahan Kemiskinan Poverty Severity Index (P <sub>2</sub> )
(1)	(2)	(3)
2016	7,06	2,22
2017	7,63	2,57
2018	6,89	2,56
2019	7,39	2,42
2020	7,09	2,58
2021	5,69	1,66
2022	6,08	1,97
2023	4,44	1,24

Sumber/Source: Badan Pusat Statistik, Survei Sosial Ekonomi Nasional Maret/BPS-Statistics Indonesia, March National Socioeconomic Survey

**Tabel 4.4.3** Jumlah Keluarga Menurut Kecamatan dan Klasifikasi Keluarga di Kabupaten Lombok Utara, 2023  
**Number of Households by District and Household Classification in Lombok Utara Regency, 2023**

Kecamatan <i>District</i>	Pra Sejahtera <i>Pre-prosperous Family</i>	Keluarga Sejahtera <i>Prosperous Family</i>				Jumlah <i>Total</i>
		I	II	III	III+	
(1)	(2)	(3)	(4)	(5)	(6)	(7)
Pemenang	7.783	347	187	194	961	1.689
Tanjung	10.491	579	280	399	2.448	3.706
Gangga	10.296	1.549	503	489	1.543	4.084
Kayangan	9.472	1.530	436	463	1.347	3.776
Bayan	10.181	2.697	553	460	786	4.496
<b>Lombok Utara</b>	<b>48.223</b>	<b>6.702</b>	<b>1.959</b>	<b>2.005</b>	<b>7.085</b>	<b>17.751</b>

Sumber/Source: Dinas Pengendalian Penduduk dan Keluarga Berencana Pemberdayaan Masyarakat Kabupaten Lombok Utara/  
 Population Control and Family Planning Departement of Lombok Utara Regency

# 5

## Pertanian, Kehutanan, Peternakan, dan Perikanan *Agriculture, Forestry, Livestock, Fishery*

### Produksi Perkebunan Tertinggi di Lombok Utara *Highest of Plantation Production in Lombok Utara Regency*

**1** Kelapa  
*Coconut*

Produksi/  
*Production*  
(ton/ton)

**12,3**

**10,1**

Luas/  
*Area*  
(hektar/hectare)

**2** Kopi  
*Coffee*

**7,4**

**1,1**

**3** Kakao  
*Cocoa*

**1,7**

**3,0**





**PENJELASAN TEKNIS**

**TECHNICAL NOTES**

1. Tanaman hortikultura meliputi: tanaman sayuran, tanaman buah-buahan, tanaman hias, dan tanaman obat.
  - a. Tanaman sayuran adalah tanaman yang bermanfaat sebagai sayur sebagai sumber vitamin, mineral dan lain-lain. Pada umumnya bagian yang digunakan sebagai sayur berupa daun, bunga, buah dan umbi.
  - b. Tanaman buah-buahan adalah tanaman yang menghasilkan buah segar sebagai sumber vitamin, mineral dan lain-lain. Pada umumnya buah yang dihasilkan dapat dikonsumsi tanpa dimasak terlebih dahulu.
  - c. Tanaman Hias adalah tanaman yang mempunyai nilai keindahan dan estetika karena bentuk tanaman, warna dan bentuk daun, tajuk maupun bentuk pohon/batang, warna dan keharuman bunganya, sering digunakan sebagai penghias pekarangan, taman atau ruangan di rumah, gedung perkantoran, hotel, restoran maupun untuk kelengkapan upacara adat dan keagamaan.
  - d. Tanaman biofarmaka (obat-obatan) adalah tanaman yang bermanfaat untuk obat-obatan, kosmetik dan kesehatan yang dikonsumsi

1. *Horticultural crops include: vegetables, fruits, ornamental plants, and medicinal plants.*
  - a. *Vegetables are useful plants as a source of vitamins, minerals and others. In general, the parts of plants used as vegetables are leaves, flowers, fruit and tubers.*
  - b. *Fruit plants are plants that produce fresh fruit as a source of vitamins, minerals and others. In general, the fruit produced can be consumed without cooking first.*
  - c. *Ornamental plants are plants that have aesthetic value because of the shape of the plant, the color and shape of the leaves, the canopy and the shape of the tree / stem, the color and fragrance of the flowers, often used to decorate the yard, garden or room at home, office buildings, hotels, restaurants or for the completeness of traditional and religious ceremonies.*
  - d. *Medical plants are plants that are useful for medicines, cosmetics and health that are consumed or used from plant parts in the form of*

atau digunakan dari bagian tanaman yang berupa daun, bunga, buah dan umbi (rimpang) atau akar.

*leaves, flowers, fruit and tubers (rhizomes) or roots.*

2. Tanaman perkebunan adalah jenis tanaman budidaya yang diambil hasilnya untuk dimanfaatkan sebagai bahan baku industri. Tanaman perkebunan memerlukan pengolahan lebih lanjut sebelum di konsumsi (berbeda dengan komoditi tanaman pangan atau hortikultura).
3. Luas panen adalah luas tanaman hortikultura atau perkebunan yang diambil hasilnya/dipanen pada periode pelaporan baik yang dipanen sekaligus maupun yang dipanen berkali-kali.

2. *Estate crops are types of cultivated plants whose results are taken to be utilized as industrial raw materials. Estate crops require further processing before consumption (in contrast to food crops or horticulture commodities).*
3. *Harvested area is the area of horticultural or plantation crops which are harvested in the reporting period both those that are harvested at once and those that are harvested multiple times.*

<https://lombokutarakab.go.id>

**ULASAN****DESCRIPTION**

Sektor pertanian terdiri dari subsektor pertanian tanaman pangan, hortikultura, peternakan, perkebunan, kehutanan serta perikanan.

Tanaman hortikultura terdiri dari tanaman sayuran dan buah-buahan semusim, tanaman biofarmaka, tanaman hias serta tanaman buah-buahan dan sayuran tahunan.

Tanaman sayuran dan buah-buahan semusim yang dihasilkan di Kabupaten Lombok Utara pada tahun 2023 didominasi oleh cabai rawit, bawang merah, dan cabai besar.

Tanaman buah-buahan dan sayuran tahunan yang dihasilkan di Kabupaten Lombok Utara pada tahun 2023 didominasi oleh mangga, durian, dan pisang.

Sedangkan produksi tanaman perkebunan di Kabupaten Lombok Utara pada tahun 2023 didominasi oleh kelapa, kopi, dan kakao.

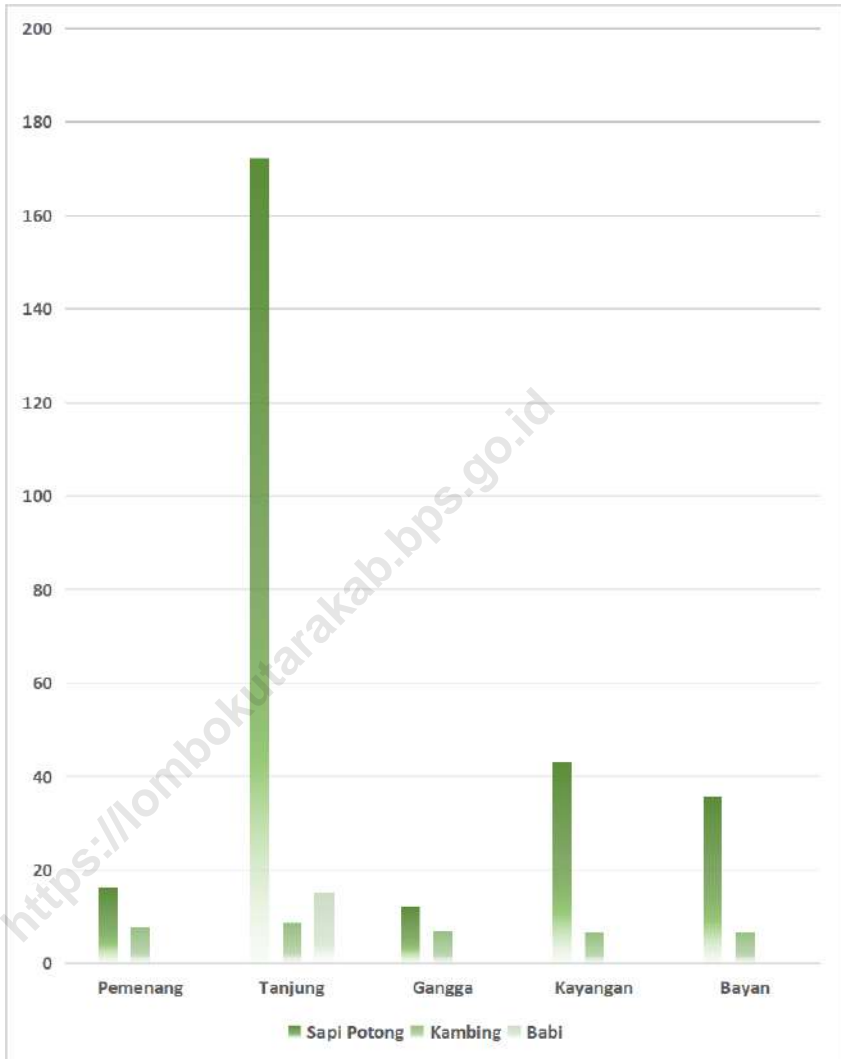
*The agricultural sector consists of food crops, horticulture, livestock, plantations, forestry and fisheries.*

*Horticultural crops consist of seasonal vegetables and fruits, medicinal plants, ornamental plants and annual fruit and vegetable crops.*

*Seasonal vegetables and fruits crops produced in Lombok Utara Regency in 2023 are dominated by cayenne pepper, shallot, and big chilli.*

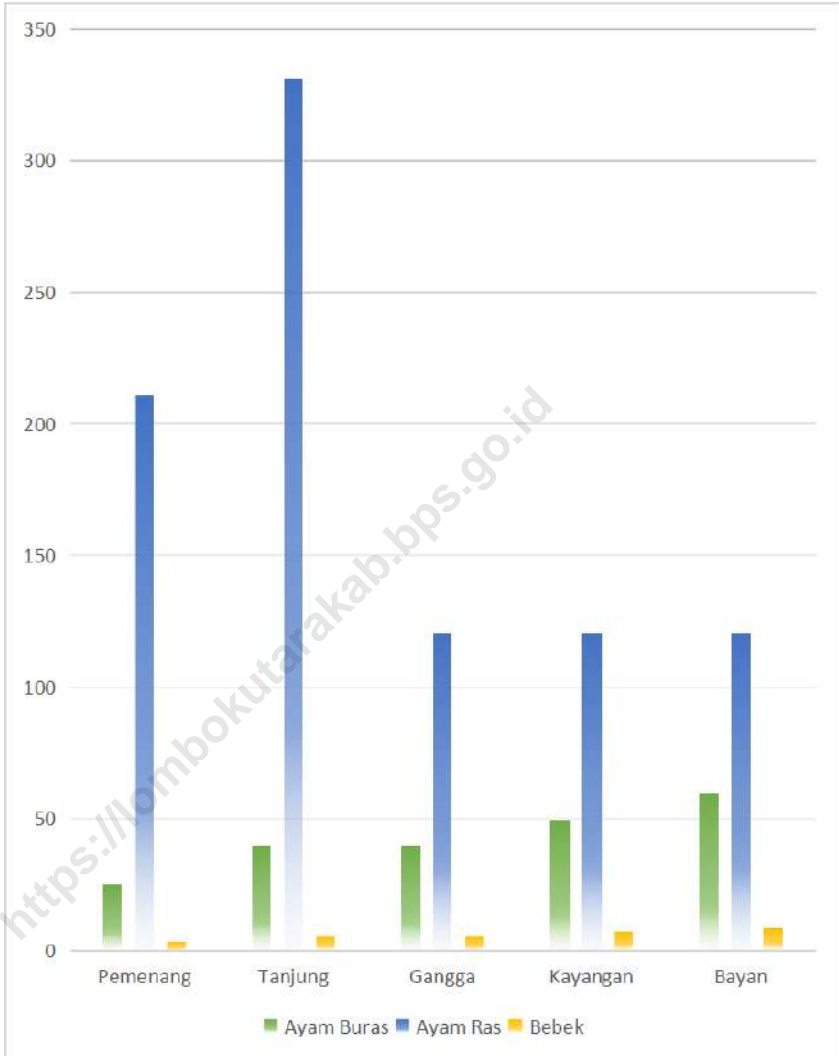
*Annual fruit and vegetable crops produced in Lombok Utara Regency in 2022 are dominated by mango, durian, and banana.*

*While the production of estate crops in Lombok Utara Regency in 2023 is dominated by coconut, coffee, and cacao.*



Sumber/Source : Dinas Ketahanan Pangan, Pertanian dan Perikanan Kabupaten Lombok Utara/Food Security, Agriculture and Fisheries Office Service of Lombok Utara Regency

**Gambar 5.1** **Produksi Daging Ternak Menurut Kecamatan (ton), 2023**  
**Figures 5.1** **Meat Production by District (ton), 2023**



Sumber/Source : Dinas Ketahanan Pangan, Pertanian dan Perikanan Kabupaten Lombok Utara/Food Security, Agriculture and Fisheries Office Service of Lombok Utara Regency

**Gambar** 5.2  
**Figures**

**Produksi Daging Unggas Menurut Kecamatan (kg), 2023**  
**Meat Poultry Production by District (kg), 2023**

## 5.1 HORTIKULTURA

### HORTICULTURE

**Tabel** 5.1.1 **Luas Panen Tanaman Sayuran Menurut Kecamatan dan Jenis Tanaman di Kabupaten Lombok Utara (ha), 2022 dan 2023**  
**Harvested Area of Vegetables by District and Kind of Plant in Lombok Utara Regency (ha), 2022 and 2023**

Kecamatan District	Bawang Merah Shallot		Cabai Besar/TW/Teropong Chili/Big Chili	
	2022	2023*	2022	2023*
(1)	(2)	(3)	(4)	(5)
Pemenang	1	0	0	0
Tanjung	0	0	0	0
Gangga	5	1	1	1
Kayangan	1	4	0	3
Bayan	218	234	45	53
<b>Lombok Utara</b>	<b>226</b>	<b>240</b>	<b>46</b>	<b>57</b>

Lanjutan Tabel/*Continued Table 5.1.1*

Kecamatan <i>District</i>	Cabai Keriting <i>Curly Chili</i>		Cabai Rawit <i>Chili/Cayenne Pepper</i>	
	2022	2023*	2022	2023*
(1)	(6)	(7)	(8)	(9)
Pemenang	0	0	66	58
Tanjung	0	0	2	0
Gangga	0	0	1	18
Kayangan	0	14	33	76
Bayan	31	32	58	213
<b>Lombok Utara</b>	<b>31</b>	<b>46</b>	<b>159</b>	<b>365</b>

Lanjutan Tabel/*Continued Table* 5.1.1

Kecamatan <i>District</i>	Kentang <i>Potato</i>		Kubis <i>Cabbage</i>		Tomat <i>Tomato</i>	
	2022	2023*	2022	2023*	2022	2023*
(1)	(10)	(11)	(12)	(13)	(14)	(15)
Pemenang	0	0	0	0	0	0
Tanjung	0	0	0	0	1	0
Gangga	0	0	0	0	0	2
Kayangan	0	0	0	0	4	44
Bayan	0	0	0	0	44	69
<b>Lombok Utara</b>	<b>0</b>	<b>0</b>	<b>0</b>	<b>0</b>	<b>49</b>	<b>115</b>

Lanjutan Tabel/*Continued Table* 5.1.1

Kecamatan <i>District</i>	Bawang Putih <i>Garlic</i>		Kacang Panjang <i>Long Beans</i>		Kangkung <i>Spinach</i>	
	2022	2023*	2022	2023*	2022	2023*
(1)	(16)	(17)	(18)	(19)	(20)	(21)
Pemenang	0	0	6	3	3	3
Tanjung	0	0	0	0	0	1
Gangga	0	0	0	0	0	0
Kayangan	0	0	1	1	0	0
Bayan	0	6	12	1	3	0
<b>Lombok Utara</b>	<b>0</b>	<b>6</b>	<b>18</b>	<b>5</b>	<b>6</b>	<b>3</b>

Catatan/*Note*: \*) Angka Sementara/*Temporary Number*

Sumber/*Source*: Badan Pusat Statistik, Statistik Pertanian Hortikultura SPH-SBS/BPS-Statistics Indonesia, *Agricultural Statistic for Horticulture SPH-SBS*

**Tabel 5.1.2**      **Produksi Tanaman Sayuran Menurut Kecamatan dan Jenis Tanaman di Kabupaten Lombok Utara (kuintal), 2022 dan 2023**  
***Production of Vegetables by District and Kind of Plant in Lombok Utara Regency (quintal), 2022 and 2023***

Kecamatan <i>District</i>	Bawang Merah <i>Shallot</i>		Cabai Besar/TW/Teropong <i>Chili/Big Chili</i>	
	2022	2023*	2022	2023*
(1)	(2)	(3)	(4)	(5)
Pemenang	180	0	0	0
Tanjung	0	0	0	4
Gangga	788	235	11	84
Kayangan	100	295	0	109
Bayan	12.289	18.751	1.936	5.054
<b>Lombok Utara</b>	<b>13.357</b>	<b>19.281</b>	<b>1.947</b>	<b>5.251</b>

Lanjutan Tabel/Continued Table 5.1.2

Kecamatan District	Cabai Keriting Curly Chili		Cabai Rawit Chili/Cayenne Pepper	
	2022	2023*	2022	2023*
(1)	(6)	(7)	(8)	(9)
Pemenang	0	0	1.016	2.374
Tanjung	0	0	257	13
Gangga	0	0	20	93
Kayangan	0	736	934	4.010
Bayan	1.053	2.534	1.868	19.386
<b>Lombok Utara</b>	<b>1.053</b>	<b>3.269</b>	<b>4.094</b>	<b>25.876</b>

Lanjutan Tabel/*Continued Table* 5.1.2

Kecamatan <i>District</i>	Kentang <i>Potato</i>		Kubis <i>Cabbage</i>		Tomat <i>Tomato</i>	
	2022	2023*	2022	2023*	2022	2023*
(1)	(10)	(11)	(12)	(13)	(14)	(15)
Pemenang	0	0	0	0	9	0
Tanjung	0	0	0	0	128	22
Gangga	0	0	0	0	115	171
Kayangan	0	0	0	0	435	675
Bayan	0	0	0	0	6.114	2.175
<b>Lombok Utara</b>	<b>0</b>	<b>0</b>	<b>0</b>	<b>0</b>	<b>6.801</b>	<b>3.043</b>

Lanjutan Tabel/Continued Table 5.1.2

Kecamatan District	Bawang Putih Garlic		Kacang Panjang Long Beans		Kangkung Spinach	
	2022	2023*	2022	2023*	2022	2023*
(1)	(16)	(17)	(18)	(19)	(20)	(21)
Pemenang	0	0	219	62	118	163
Tanjung	0	0	0	0	0	14
Gangga	0	0	0	0	0	0
Kayangan	0	0	40	80	0	0
Bayan	0	18	547	8	24	0
<b>Lombok Utara</b>	<b>0</b>	<b>18</b>	<b>806</b>	<b>150</b>	<b>142</b>	<b>177</b>

Catatan/Note: \*) Angka Sementara/Temporary Number

Sumber/Source: Badan Pusat Statistik, Statistik Pertanian Hortikultura SPH-SBS/BPS-Statistics Indonesia, Agricultural Statistic for Horticulture SPH-SBS

**Tabel**  
**Table** 5.1.3**Luas Panen Tanaman Sayuran dan Buah-buahan Semusim  
Menurut Jenis Tanaman di Kabupaten Lombok Utara,  
2020–2023**  
*Harvested Area of Seasonal Vegetables and Fruits by Kind  
of Plant in Lombok Utara Regency, 2020–2023*

Jenis Tanaman <i>Kind of Plants</i>	Satuan <i>Unit</i>	2020	2021	2022	2023*
(1)	(2)	(3)	(4)	(5)	(6)
Bawang Daun/ <i>Scallion</i>	ha	0	0	0	0
Bawang Merah/ <i>Shallots</i>	ha	185	276	226	240
Bawang Putih/ <i>Garlic</i>	ha	0	0	0	6
Bayam/ <i>Spinach</i>	ha	0	0	1	0
Buncis/ <i>String Bean</i>	ha	0	0	0	0
Cabai Rawit/ <i>Chili/Cayenne Pepper</i>	ha	338	356	159	365
Kacang Panjang/ <i>Long Beans</i>	ha	41	17	18	5
Kangkung/ <i>Water Spinach</i>	ha	7	2	6	3
Kembang Kol/ <i>Cauliflower</i>	ha	0	0	0	0
Kentang/ <i>Potato</i>	ha	0	0	0	0
Ketimun/ <i>Cucumber</i>	ha	8	2	4	1
Kubis/ <i>Cabbage</i>	ha	0	0	0	0
Labu Siam/ <i>Chayote</i>	ha	0	0	6	0
Melon/ <i>Melon</i>	ha	2	2	3	1
Paprika/ <i>Bell Pepper</i>	ha	0	0	0	0
Petsai/ <i>Sawi/ChineseCabbage</i>	ha	0	0	1	0
Semangka/ <i>Watermelon</i>	ha	38	6	7	26

Lanjutan Tabel/*Continued Table 5.1.3*

Jenis Tanaman/ <i>Kind of Plants</i>	Satuan Unit	2020	2021	2022	2023*
(1)	(2)	(3)	(4)	(5)	(6)
Stroberi/ <i>Strawberry</i>	ha	0	0	0	0
Terung/ <i>Eggplant</i>	ha	7	14	3	0
Tomat/ <i>Tomato</i>	ha	74	40	49	115
Wortel/ <i>Carrot</i>	ha	0	0	0	0
Cabai Besar/ <i>TW/Teropong/Chili/Big chili</i>	ha	0	46	46	57
Cabai Keriting/ <i>Curly Chili</i>	ha	0	0	31	46
Jamur Tiram/ <i>King Oyster Mushroom</i>	m2	0	0	0	0
Jamur Merang/ <i>Straw Mushroom</i>	m2	0	0	0	0
Jamur Lainnya/ <i>Mushroom</i>	m2	0	0	0	0

Catatan/*Note*: \*) Angka Sementara/*Temporary Number*

Sumber/*Source*: Badan Pusat Statistik, Statistik Pertanian Hortikultura SPH-SBS/*BPS-Statistics Indonesia, Agricultural Statistic for Horticulture SPH-SBS*

**Tabel** 5.1.4 **Produksi Tanaman Sayuran dan Buah-buahan Semusim Menurut Jenis Tanaman di Kabupaten Lombok Utara (kuintal), 2020–2023**  
**Production of Seasonal Vegetables and Fruits by Kind of Plant in Lombok Utara Regency (quintal), 2020–2023**

Jenis Tanaman Kind of Plants	2020	2021	2022	2023*
(1)	(2)	(3)	(4)	(5)
Bawang Daun/ <i>Scallion</i>	0	0	0	0
Bawang Merah/ <i>Shallots</i>	6.341	24.985	13.357	19.281
Bawang Putih/ <i>Garlic</i>	0	0	0	18
Bayam/ <i>Spinach</i>	0	0	5	0
Buncis/ <i>String Bean</i>	0	0	0	0
Cabai Rawit/ <i>Chili/Cayenne Pepper</i>	9.812	17.218	4.094	25.876
Kacang Panjang/ <i>Long Beans</i>	388	1.412	806	150
Kangkung/ <i>Water Spinach</i>	79	30	142	177
Kembang Kol/ <i>Cauliflower</i>	0	0	0	0
Kentang/ <i>Potato</i>	0	0	0	0
Ketimun/ <i>Cucumber</i>	255	24	50	118
Kubis/ <i>Cabbage</i>	0	0	0	0
Labu Siam/ <i>Chayote</i>	0	0	475	0
Melon/ <i>Melon</i>	120	200	351	116
Paprika/ <i>Bell Pepper</i>	0	0	0	0
Petsai/ <i>Sawi/Chinese Cabbage</i>	0	0	34	0
Semangka/ <i>Watermelon</i>	14.900	900	1.080	5.314

Lanjutan Tabel/*Continued Table 5.1.3*

<b>Jenis Tanaman/Kind of Plants</b>	<b>2020</b>	<b>2021</b>	<b>2022</b>	<b>2023*</b>
(1)	(2)	(3)	(4)	(5)
Stroberi/ <i>Strawberry</i>	0	0	0	0
Terung/ <i>Eggplant</i>	550	139	22	0
Tomat/ <i>Tomato</i>	4.314	1.874	6.801	3.043
Wortel/ <i>Carrot</i>	0	0	0	0
Cabai Besar/TW/Teropong/ <i>Chili/Big chili</i>	0	3.343	1.947	5.251
Cabai Keriting/ <i>Curly Chili</i>	0	0	1.053	3.269
Jamur Tiram/ <i>King Oyster Mushroom</i>	0	0	0	0
Jamur Merang/ <i>Straw Mushroom</i>	0	0	0	0
Jamur Lainnya/ <i>Mushroom</i>	0	0	0	0

Catatan/Note: \*) Angka Sementara/*Temporary Number*

Sumber/Source: Badan Pusat Statistik, Statistik Pertanian Hortikultura SPH-SBS/BPS-*Statistics Indonesia, Agricultural Statistic for Horticulture SPH-SBS*

**Tabel**  
**Table** 5.1.5**Luas Panen Tanaman Biofarmaka Menurut Kecamatan dan Jenis Tanaman di Kabupaten Lombok Utara (m<sup>2</sup>), 2022 dan 2023**  
*Harvested Area of Medicinal Plants by District and Kind of Plant in Lombok Utara Regency (m<sup>2</sup>), 2022 and 2023*

Kecamatan <i>District</i>	Jahe <i>Ginger</i>		Laos/Lengkuas <i>Galanga</i>		Kencur <i>East Indian Galangal</i>	
	2022	2023*	2022	2023*	2022	2023*
(1)	(2)	(3)	(4)	(5)	(6)	(7)
Pemenang	195.000	800.500	70.000	42.300	50.000	182.000
Tanjung	73	150.000	69	121	0	0
Gangga	8.080	37.700	1.935	96	1.600	458
Kayangan	10.000	5.000	0	0	0	0
Bayan	7	5	5	3	2	4
<b>Lombok Utara</b>	<b>213.160</b>	<b>993.205</b>	<b>72.009</b>	<b>42.520</b>	<b>51.602</b>	<b>182.462</b>

Lanjutan Tabel/*Continued Table* 5.1.5

Kecamatan <i>District</i>	Kunyit <i>Turmeric</i>		Jeruk Nipis (Pohon) <i>Lime (Tree)</i>		Serai <i>Lemongrass</i>	
	2022	2023*	2022	2023*	2022	2023*
(1)	(8)	(9)	(10)	(11)	(12)	(13)
Pemenang	130.000	445.000	0	0	40.000	0
Tanjung	0	0	0	0	0	0
Gangga	2.835	485	272	272	2.800	1.240
Kayangan	0	0	0	0	0	0
Bayan	7	7	17	11	30	3
<b>Lombok Utara</b>	<b>132.842</b>	<b>445.492</b>	<b>289</b>	<b>283</b>	<b>42.830</b>	<b>1.243</b>

Catatan/*Note*: \*) Angka Sementara/*Temporary Number*

Sumber/*Source*: Badan Pusat Statistik, Statistik Pertanian Hortikultura SPH-TBF/BPS-Statistics Indonesia, *Agricultural Statistic for Horticulture SPH-TBF*

**Tabel** 5.1.6 **Produksi Tanaman Biofarmaka Menurut Kecamatan dan Jenis Tanaman di Kabupaten Lombok Utara (kg), 2022 dan 2023**  
***Production of Medicinal Plants by District and Kind of Plant in Lombok Utara Regency (kg), 2022 and 2023***

Kecamatan <i>District</i>	Jahe <i>Ginger</i>		Laos/Lengkuas <i>Galanga</i>		Kencur <i>East Indian Galangal</i>	
	2022	2023*	2022	2023*	2022	2023*
(1)	(2)	(3)	(4)	(5)	(6)	(7)
Pemenang	975.000	200.000	350.000	15.228	300.000	61.880
Tanjung	73	36.000	69	122	0	0
Gangga	36.097	17.784	1.198	157	7.200	1.266
Kayangan	2.700	1.250	0	0	0	0
Bayan	61	51	8	8	11	28
<b>Lombok Utara</b>	<b>1.013.931</b>	<b>255.085</b>	<b>351.275</b>	<b>15.515</b>	<b>307.211</b>	<b>63.174</b>

Lanjutan Tabel/*Continued Table* 5.1.6

Kecamatan <i>District</i>	Kunyit <i>Turmeric</i>		Jeruk Nipis <i>Lime</i>		Serai <i>Lemongrass</i>	
	2022	2023*	2022	2023*	2022	2023*
(1)	(8)	(9)	(10)	(11)	(12)	(13)
Pemenang	650.000	191.350	0	0	280.000	0
Tanjung	0	0	0	0	0	0
Gangga	2.727	1.251	3.536	6.159	13.245	7.842
Kayangan	0	0	0	0	0	0
Bayan	23	21	85	367	165	10
<b>Lombok Utara</b>	<b>652.750</b>	<b>192.622</b>	<b>3.621</b>	<b>6.526</b>	<b>293.410</b>	<b>7.852</b>

Catatan/*Note*: \*) Angka Sementara/*Temporary Number*

Sumber/*Source*: Badan Pusat Statistik, Statistik Pertanian Hortikultura SPH-TBF/BPS-*Statistics Indonesia, Agricultural Statistic for Horticulture SPH-TBF*

**Tabel** 5.1.7 **Luas Panen Tanaman Biofarmaka Menurut Jenis Tanaman di Kabupaten Lombok Utara (m<sup>2</sup>), 2020–2023**  
**Harvested Area of Medicinal Plants by Kind of Plant in Lombok Utara Regency (m<sup>2</sup>), 2020–2023**

Jenis Tanaman Kind of Plants	2021	2022	2023*
(1)	(3)	(4)	(5)
Jahe/Ginger	196.258	213.160	993.205
Kapulaga/Java Cardamom	0	0	0
Kencur/East Indian Galangal	50.003	51.602	182.462
Kunyit/Turmeric	1.016	132.842	445.492
Laos/Lengkuas/Galanga	1.265	72.009	42.520
Lempuyang/Zingiber Aromaticum	0	0	0
Lidah Buaya/Aloevera	0	0	0
Mahkota Dewa/Phaleria Macrocarpa	0	0	17
Mengkudu/Pace Indian Mulberry	0	0	47
Sambiloto/King of Bitter	0	0	0
Temuireng/Black Turmeric	0	0	0
Temukunci/Chinese Keys	0	0	0
Temulawak/Java Turmeric	0	0	0
Jeruk Nipis/Lime	0	289	283
Serai/Lemongrass	0	42.830	1.243

Catatan/Note: <sup>1</sup> Satuan luas panen dalam pohon/The unit of harvested area are tree

Sumber/Source: Badan Pusat Statistik, Statistik Pertanian Hortikultura SPH-TBF/BPS-Statistics Indonesia, Agricultural Statistic for Horticulture SPH-TBF

**Tabel 5.1.8** **Produksi Tanaman Biofarmaka Menurut Jenis Tanaman di Kabupaten Lombok Utara (kg), 2020–2023**  
**Production of Medicinal Plants by Kind of Plant in Lombok Utara Regency (kg), 2020–2023**

Jenis Tanaman Kind of Plants	2021	2022	2023*
(1)	(3)	(4)	(5)
Jahe/ <i>Ginger</i>	53.795	1.013.931	255.085
Kapulaga/ <i>Java Cardamom</i>	0	0	0
Kencur/ <i>East Indian Galangal</i>	18.015	307.211	63.174
Kunyit/ <i>Turmeric</i>	3.060	652.750	192.622
Laos/ <i>Lengkuas/Galanga</i>	6.319	351.275	15.515
Lempuyang/ <i>Zingiber Aromaticum</i>	0	0	0
Lidah Buaya/ <i>Aloevera</i>	0	0	0
Mahkota Dewa/ <i>Phaleria Macrocarpa</i>	0	0	646
Mengkudu/ <i>Pace Indian Mulberry</i>	0	0	799
Sambiloto/ <i>King of Bitter</i>	0	0	0
Temuireng/ <i>Black Turmeric</i>	0	0	0
Temukunci/ <i>Chinese Keys</i>	0	0	0
Temulawak/ <i>Java Turmeric</i>	0	0	0
Jeruk Nipis/ <i>Lime</i>	0	3.621	6.526
Serai/ <i>Lemongrass</i>	0	293.410	7.852

Catatan/Note: <sup>1</sup> Satuan luas panen dalam pohon/*The unit of harvested area are tree*

Sumber/Source: Badan Pusat Statistik, Statistik Pertanian Hortikultura SPH-TBF/BPS-Statistics Indonesia, *Agricultural Statistic for Horticulture SPH-TBF*

**Tabel**  
**Table** 5.1.9**Luas Panen Tanaman Hias Menurut Kecamatan dan Jenis Tanaman di Kabupaten Lombok Utara (m<sup>2</sup>), 2022 dan 2023**  
**Harvested Area of Ornamental Plants by District and Kind of Plant in Lombok Utara Regency (m<sup>2</sup>), 2022 and 2023**

Kecamatan <i>District</i>	Angrek Pot/ <i>Pot Orchid</i>		Anggrek Potong/ <i>Cut Orchid</i>	
	2022	2023*	2022	2023*
(1)	(2)	(3)	(4)	(5)
Pemenang	0	0	0	0
Tanjung	0	0	0	0
Gangga	0	0	0	0
Kayangan	0	0	0	0
Bayan	0	0	0	0
<b>Lombok Utara</b>	<b>0</b>	<b>0</b>	<b>0</b>	<b>0</b>

Lanjutan Tabel/*Continued Table* 5.1.9

Kecamatan <i>District</i>	Krisan/ <i>Chrysantemum</i>		Mawar/ <i>Rose</i>	
	2022	2023*	2022	2023*
(1)	(6)	(7)	(8)	(9)
Pemenang	0	0	0	0
Tanjung	0	0	0	0
Gangga	0	0	0	0
Kayangan	0	0	0	0
Bayan	0	0	0	0
<b>Lombok Utara</b>	<b>0</b>	<b>0</b>	<b>0</b>	<b>0</b>

Lanjutan Tabel/*Continued Table* 5.1.9

Kecamatan <i>District</i>	Sedap Malam/ <i>Tuberose</i>		Euphorbia/ <i>Euphorbia</i>		Melati/ <i>Jasmine</i>	
	2022	2023*	2022	2023*	2022	2023*
(1)	(10)	(11)	(12)	(13)	(14)	(15)
Pemenang	0	0	0	0	0	0
Tanjung	0	0	0	0	0	0
Gangga	0	0	0	0	0	0
Kayangan	0	0	0	0	0	0
Bayan	0	0	0	0	0	0
<b>Lombok Utara</b>	<b>0</b>	<b>0</b>	<b>0</b>	<b>0</b>	<b>0</b>	<b>0</b>

Sumber/*Source*: Badan Pusat Statistik, Statistik Pertanian Hortikultura SPH-TH/BPS-Statistics Indonesia, *Agricultural Statistik for Horticulture SPH-TH*

**Tabel**  
**Table** 5.1.10

**Produksi Tanaman Hias Menurut Kecamatan dan Jenis Tanaman di Kabupaten Lombok Utara (tangkai), 2022 dan 2023**

*Production of Ornamental Plants by District and Kind of Plant in Lombok Utara Regency (stalks), 2022 and 2023*

Kecamatan District	Angrek Pot/Pot Orchid		Anggrek Potong/Cut Orchid	
	2022	2023*	2022	2023*
(1)	(2)	(3)	(4)	(5)
Pemenang	0	0	0	0
Tanjung	0	0	0	0
Gangga	0	0	0	0
Kayangan	0	0	0	0
Bayan	0	0	0	0
<b>Lombok Utara</b>	<b>0</b>	<b>0</b>	<b>0</b>	<b>0</b>

Lanjutan Tabel/*Continued Table* 5.1.10

Kecamatan <i>District</i>	Krisan/ <i>Chrysantemum</i>		Mawar/ <i>Rose</i>	
	2022	2023*	2022	2023*
(1)	(6)	(7)	(8)	(9)
Pemenang	0	0	0	0
Tanjung	0	0	0	0
Gangga	0	0	0	0
Kayangan	0	0	0	0
Bayan	0	0	0	0
<b>Lombok Utara</b>	<b>0</b>	<b>0</b>	<b>0</b>	<b>0</b>

Lanjutan Tabel/*Continued Table* 5.1.10

Kecamatan <i>District</i>	Sedap Malam/ <i>Tuberose</i>		Euphorbia/ <i>Euphorbia</i>		Melati/ <i>Jasmine</i>	
	2022	2023*	2022	2023*	2022	2023*
(1)	(10)	(11)	(12)	(13)	(14)	(15)
Pemenang	0	0	0	0	0	0
Tanjung	0	0	0	0	0	0
Gangga	0	0	0	0	0	0
Kayangan	0	0	0	0	0	0
Bayan	0	0	0	0	0	0
<b>Lombok Utara</b>	<b>0</b>	<b>0</b>	<b>0</b>	<b>0</b>	<b>0</b>	<b>0</b>

Sumber/*Source*: Badan Pusat Statistik, Statistik Pertanian Hortikultura SPH-TH/*BPS-Statistics Indonesia, Agricultural Statistik for Horticulture SPH-TH*

**Tabel** 5.1.11 **Luas Panen Tanaman Hias Menurut Jenis Tanaman di Kabupaten Lombok Utara (m<sup>2</sup>), 2020–2023**  
**Harvested Area of Ornamental Plants by Kind of Plant in Lombok Utara Regency (m<sup>2</sup>), 2020–2023**

Jenis Tanaman <i>Kind of Plants</i>	2020	2021	2022	2023*
(1)	(2)	(3)	(4)	(5)
Aglaonema	0	0	0	0
Anggrek Pot/ <i>Potted Orchid</i>	0	0	0	0
Anggrek Potong/ <i>Cut Orchid</i>	0	0	0	0
Anthurium Bunga/ <i>Flamingo Lily Flower</i>	0	0	0	0
Bromelia	0	0	0	0
Bugenvil/ <i>Bougainvillea</i>	0	0	0	0
Cordyline	0	0	0	0
Dracaena/ <i>Dracaena</i>	0	0	0	0
Gerbera ( <i>Herbras</i> )	0	0	0	0
Heliconia ( <i>Pisang-Pisangan</i> )	0	0	0	0
Ixora ( <i>Soka</i> )	0	0	0	0
Krisan/ <i>Chrysantemum</i>	0	0	0	0
Mawar/ <i>Rose</i>	0	0	0	0
Melati/ <i>Jasmine</i>	0	0	0	0
Pakis/ <i>Leather Leaf Fern</i>	0	0	0	0
Palem <sup>1</sup> / <i>Palm</i> <sup>1</sup>	0	0	0	0
Phylodendron/ <i>Phylodendron</i>	0	0	0	0
Puring/ <i>Croton</i>	0	0	0	0
Sansevieria ( <i>Pedang-Pedangan</i> )	0	0	0	0
Sedap Malam/ <i>Tuberose</i>	0	0	0	0

Catatan/Note: <sup>1</sup> Satuan luas panen dalam pohon/*The unit of harvested area are tree*

Sumber/Source: Badan Pusat Statistik, Statistik Pertanian Hortikultura SPH-TH/BPS-Statistics Indonesia, *Agricultural Statistik for Horticulture SPH-TH*

**Tabel**  
**Table** 5.1.12

**Produksi Tanaman Hias Menurut Jenis Tanaman di  
Kabupaten Lombok Utara (tangkai), 2020–2023**  
*Production of Ornamental Plants by Kind of Plant in  
Lombok Utara Regency (stalks), 2020–2023*

Jenis Tanaman <i>Kind of Plants</i>	2020	2021	2022	2023*
(1)	(2)	(3)	(4)	(5)
Aglaonema	0	0	0	0
Anggrek Pot/ <i>Potted Orchid</i>	0	0	0	0
Anggrek Potong/ <i>Cut Orchid</i>	0	0	0	0
Anthurium Bunga/ <i>Flamingo Lily Flower</i>	0	0	0	0
Bromelia	0	0	0	0
Bugenvil/ <i>Bougainvillea</i>	0	0	0	0
Cordyline	0	0	0	0
Dracaena/ <i>Dracaena</i>	0	0	0	0
Gerbera ( <i>Herbras</i> )	0	0	0	0
Heliconia (Pisang-Pisangan)	0	0	0	0
Ixora ( <i>Soka</i> )	0	0	0	0
Krisan/ <i>Chrysantemum</i>	0	0	0	0
Mawar/ <i>Rose</i>	0	0	0	0
Melati <sup>1</sup> / <i>Jasmine</i> <sup>1</sup>	0	0	0	0
Pakis/ <i>Leather Leaf Fern</i>	0	0	0	0
Palem <sup>2</sup> / <i>Palm</i> <sup>2</sup>	0	0	0	0
Phylodendron/ <i>Phylodendron</i>	0	0	0	0
Puring/ <i>Croton</i>	0	0	0	0
Sansevieria ( <i>Pedang-Pedangan</i> )	0	0	0	0
Sedap Malam/ <i>Tuberose</i>	0	0	0	0

Catatan/Note: <sup>1</sup> Satuan produksi dalam kg/*The unit of production are kg*

<sup>2</sup> Satuan produksi dalam pohon/*The unit of production are tree*

Sumber/Source: Badan Pusat Statistik, Statistik Pertanian Hortikultura SPH-TH/BPS-Statistics Indonesia, Agricultural Statistik for Horticulture SPH-TH

**Tabel**  
**Table** 5.1.13

**Produksi Buah-buahan Menurut Kecamatan dan Jenis Tanaman di Kabupaten Lombok Utara (kuintal), 2022 dan 2023**  
***Production of Fruits by District and Kind of Plant in Lombok Utara Regency (kuintal), 2022 and 2023***

Kecamatan <i>District</i>	Mangga/Mango		Durian/Durian	
	2022	2023*	2022	2023*
(1)	(2)	(3)	(4)	(5)
Pemenang	825	1.425	640	650
Tanjung	45	92.233	285	3.076
Gangga	15.881	56.428	27.655	55.237
Kayangan	1.890	38.800	3.220	2.339
Bayan	18.053	52.219	6.784	1.230
<b>Lombok Utara</b>	<b>36.693</b>	<b>241.104</b>	<b>38.584</b>	<b>62.532</b>

Lanjutan Tabel/*Continued Table* 5.1.13

Kecamatan <i>District</i>	Lengkeng/ <i>Dimocarpus Longan</i>		Pisang/ <i>Banana</i>	
	2022	2023*	2022	2023*
(1)	(6)	(7)	(8)	(9)
Pemenang	0	70	1.555	2.340
Tanjung	0	19	16.526	11.092
Gangga	2.016	952	857	10.091
Kayangan	180	532	924	14.552
Bayan	780	2.390	28.078	12.679
<b>Lombok Utara</b>	<b>2.976</b>	<b>3.963</b>	<b>47.941</b>	<b>50.754</b>

Lanjutan Tabel/*Continued Table* 5.1.13

Kecamatan <i>District</i>	Pepaya/ <i>Papaya</i>		Nangka/ <i>Jackfruit</i>	
	2022	2023*	2022	2023*
(1)	(10)	(11)	(12)	(13)
Pemenang	720	1.440	0	174
Tanjung	4	0	0	0
Gangga	1.565	4.423	22.192	19.215
Kayangan	0	657	0	3.251
Bayan	1.654	1.826	4.036	4.076
<b>Lombok Utara</b>	<b>3.942</b>	<b>8.346</b>	<b>26.227</b>	<b>26.716</b>

Lanjutan Tabel/*Continued Table* 5.1.13

Kecamatan <i>District</i>	Alpukat/ <i>Avocado</i>		Rambutan/ <i>Rambutan</i>	
	2022	2023*	2022	2023*
(1)	(10)	(11)	(12)	(13)
Pemenang	0	2	32	32
Tanjung	2	16	10	1.027
Gangga	3.946	837	3.176	5.834
Kayangan	2.362	2.835	325	2.175
Bayan	98	638	3.697	6.155
<b>Lombok Utara</b>	<b>6.408</b>	<b>4.327</b>	<b>7.240</b>	<b>15.223</b>

Catatan/*Note*: \*) Angka Sementara/*Temporary Number*

Sumber/*Source*: Badan Pusat Statistik, Statistik Pertanian Hortikultura SPH-BST/BPS-*Statistics Indonesia, Agricultural Statistic for Horticulture SPH-BST*

**Tabel**  
**Table** 5.1.14

**Produksi Buah-Buahan dan Sayuran Tahunan Menurut  
Jenis Tanaman di Kabupaten Lombok Utara (kuintal),  
2020–2023**

*Production of Annual Fruits and Vegetables by Kind of Plant  
in Lombok Utara Regency (quintal), 2020–2023*

Jenis Tanaman/ <i>Kind of Plants</i>	2020	2021	2022	2023*
(1)	(2)	(3)	(4)	(5)
Alpukat/ <i>Avocado</i>	6.416	877	6.408	4.327
Anggur/ <i>Grape</i>	64	109	1.778	1.979
Apel/ <i>Apple</i>	0	94	0	0
Belimbing/ <i>Star Fruit</i>	194	48	44	27
Duku/Langsat/Kokosan/ Duku	530	14	1	1
Durian/ <i>Durian</i>	16.467	5.351	38.584	62.532
Jambu Air/ <i>Water Apple</i>	1.799	1.174	1.536	4.050
Jambu Biji/ <i>Guava</i>	790	108	466	716
Jengkol/ <i>Jengkol</i>	0	55	6	6
Jeruk Besar/ <i>Pomelo</i>	324	0	27	24
Jeruk Siam/Keprook/ <i>Orange/Tangerine</i>	2.845	276	156	1.142
Mangga/ <i>Mango</i>	95.781	2.395	36.693	241.104
Manggis/ <i>Mangosteen</i>	978	322	2.711	8.157
Melinjo/ <i>Gnetum/Melinjo</i>	511	446	640	404
Nangka/Cempedak/ <i>Jackfruit</i>	45.668	10.612	26.227	26.716
Nenas/ <i>Pineapple</i>	0	4	37	25
Pepaya/ <i>Papaya</i>	4.481	4.623	3.942	8.346
Petai/ <i>Twisted Cluster Bean</i>	0	535	510	1.932

Lanjutan Tabel/*Continued Table 5.1.14*

Jenis Tanaman/ <i>Kind of Plants</i>	2020	2021	2022	2023*
(1)	(2)	(3)	(4)	(5)
Pisang/ <i>Banana</i>	29.865	13.486	47.941	50.754
Rambutan/ <i>Rambutan</i>	4.326	2.713	7.240	15.223
Salak/ <i>Snakefruit</i>	606	387	266	728
Sawo/ <i>Sapodilla/Sawo</i>	4.728	879	585	413
Sirsak/ <i>Soursop</i>	2.793	1.836	3.072	432
Sukun/ <i>Breadfruit</i>	67	5	13	8
Buah Naga/ <i>Hylocereus polyrhizus</i>	0	2.555	7.212	453
Jeruk Lemon/ <i>Lemon</i>	0	1	4	1
Lengkeng/ <i>Dimocarpus longan</i>	0	512	2.976	3.963

Catatan/Note: \*) Angka Sementara/*Temporary Number*

Sumber/Source: Badan Pusat Statistik, Statistik Pertanian Hortikultura SPH-BST/BPS-Statistics Indonesia, *Agricultural Statistic for Horticulture SPH-BST*

## 5.2 TANAMAN PANGAN CROPS

**Tabel** 5.2.1 **Luas Panen Padi Sawah dan Padi Ladang Menurut Kecamatan di Lombok Utara (Hektar), 2023**  
*Table* 5.2.1 **Harvested Area of Wetland and Dryland Paddy by Subdistrict in Lombok Utara Regency (Hectare), 2023**

Kecamatan <i>District</i>	Padi Sawah <i>Wetland Paddy</i>	Padi Ladang <i>Dryland Paddy</i>
(1)	(2)	(3)
Pemenang	437,43	0,00
Tanjung	1.186,71	0,00
Gangga	917,64	2,00
Kayangan	888,05	219,00
Bayan	2.155,37	833,30
<b>Lombok Utara</b>	<b>5.585,20</b>	<b>1.054,30</b>

Catatan/Note: Data sampai periode Januari-Oktober 2023/Data period until January-October 2023

Sumber/Source: Dinas Ketahanan Pangan, Pertanian dan Kelautan Lombok Utara/Service Office of Food Security, Agriculture and Maritime Affairs

**Tabel**  
**Table** 5.2.2

**Produksi Padi Sawah dan Padi Ladang Menurut  
Kecamatan di Lombok Utara (ton), 2023**  
*Production of Wetland and Dryland Paddy by Subdistrict in  
North Lombok Regency (ton), 2023*

<b>Kecamatan District</b> (1)	<b>Padi Sawah Wetland Paddy</b> (2)	<b>Padi Ladang Dryland Paddy</b> (3)
Pemenang	2.614,52	0,00
Tanjung	7.772,95	0,00
Gangga	5.456,29	6,60
Kayangan	5.128,49	732,56
Bayan	13.471,06	2.871,55
<b>Lombok Utara</b>	<b>34.443,31</b>	<b>3.610,71</b>

Catatan/Note: Data sampai periode Januari-Oktober 2023/Data period until January-October 2023

Sumber/Source: Dinas Ketahanan Pangan, Pertanian dan Kelautan Lombok Utara/Service Office of Food Security, Agriculture and Maritime Affairs

**Tabel**  
**Table** 5.2.3

**Luas Panen Jagung, Kedelai, Kacang Tanah, Kacang Hijau, Ubi Kayu, Ubi Jalar Menurut Kecamatan di Lombok Utara (hektar), 2023**  
**Harvested Area of Maize, Soybean, Peanut, Mungbean, Cassava, and Sweet Potato by District in Lombok Utara Regency (hectare), 2023**

<b>Kecamatan</b> <i>District</i>	<b>Jagung</b> <i>Maize</i>	<b>Kedelai</b> <i>Soybean</i>	<b>Kacang Tanah</b> <i>Peanut</i>
(1)	(2)	(3)	(4)
Pemenang	61,68	0,00	192,55
Tanjung	19,78	0,00	200,96
Gangga	89,67	0,00	894,09
Kayangan	2.408,35	0,00	307,81
Bayan	5.854,50	0,00	492,21
<b>Lombok Utara</b>	<b>8.433,98</b>	<b>0,00</b>	<b>2.087,62</b>

Catatan/Note: Data sampai periode Januari-Oktober 2023/Data period until January-October 2023

Sumber/Source: Dinas Ketahanan Pangan, Pertanian dan Kelautan Lombok Utara/Service Office of Food Security, Agriculture and Maritime Affairs

Lanjutan Tabel/*Continued Table 5.2.3*

Kecamatan <i>District</i>	Kacang Hijau <i>Mungbean</i>	Ubi Kayu <i>Cassava</i>	Ubi Jalar <i>Sweet Potato</i>
(1)	(5)	(6)	(7)
Pemenang	0,00	39,00	0,00
Tanjung	0,00	80,00	0,00
Gangga	3,00	19,00	0,00
Kayangan	0,00	15,00	0,00
Bayan	0,00	50,00	0,00
<b>Lombok Utara</b>	<b>3,00</b>	<b>203,00</b>	<b>0,00</b>

Catatan/Note: Data sampai periode Januari-Oktober 2023/*Data period until January-October 2023*

Sumber/Source: Dinas Ketahanan Pangan, Pertanian dan Kelautan Lombok Utara/*Service Office of Food Security, Agriculture and Maritime Affairs*

**Tabel**  
**Table** 5.2.4**Produksi Jagung, Kedelai, Kacang Tanah, Kacang Hijau,  
Ubi Kayu, Ubi Jalar Menurut Kecamatan di Lombok Utara  
(ton), 2023**  
*Production of Maize, Soybean, Peanut, Mungbean, Cassava,  
and Sweet Potato by Subdistrict in North Lombok Regency  
(ton), 2023*

<b>Kecamatan</b> <i>District</i>	<b>Jagung</b> <i>Maize</i>	<b>Kedelai</b> <i>Soybean</i>	<b>Kacang Tanah</b> <i>Peanut</i>
(1)	(2)	(3)	(4)
Pemenang	402,46	0,00	727,84
Tanjung	135,49	0,00	774,70
Gangga	553,71	0,00	3.156,14
Kayangan	16.268,40	0,00	1.052,71
Bayan	41.157,14	0,00	1.602,14
<b>Lombok Utara</b>	<b>58.517,20</b>	<b>0,00</b>	<b>7.313,53</b>

Catatan/Note: Data sampai periode Januari-Oktober 2023/Data period until January-October 2023

Sumber/Source: Dinas Ketahanan Pangan, Pertanian dan Kelautan Lombok Utara/Service Office of Food Security, Agriculture and Maritime Affairs

Lanjutan Tabel/Continued Table 5.2.4

Kecamatan <i>District</i>	Kacang Hijau <i>Mungbean</i>	Ubi Kayu <i>Cassava</i>	Ubi Jalar <i>Sweet Potato</i>
(1)	(5)	(6)	(7)
Pemenang	0,00	664,95	0,00
Tanjung	0,00	1.280,00	0,00
Gangga	3,30	379,05	0,00
Kayangan	0,00	307,50	0,00
Bayan	0,00	1075,00	0,00
<b>Lombok Utara</b>	<b>3,30</b>	<b>3.706,50</b>	<b>0,00</b>

Catatan/Note: Data sampai periode Januari-Oktober 2023/Data period until January-October 2023

Sumber/Source: Dinas Ketahanan Pangan, Pertanian dan Kelautan Lombok Utara/Service Office of Food Security, Agriculture and Maritime Affairs

### 5.3 PERKEBUNAN ESTATE CROPS

**Tabel** 5.3.1 **Luas Areal Tanaman Perkebunan Rakyat Menurut Jenis Tanaman di Kabupaten Lombok Utara (ha), 2019–2023**  
**Table** 5.3.1 **Planted Area of Estate Crops by Type of Crops in Lombok Utara Regency (ha), 2019–2023**

Jenis Tanaman Type of Crops	2019	2020	2021	2022	2023*
(1)	(2)	(3)	(4)	(5)	(6)
Karet/Rubber	0	0	0	-	0
Kelapa/Coconut	11,4	11,5	10,1	-	10,1
Kelapa sawit/Oil palm	0	0	0	-	0
Kopi/Coffee	1,4	1,5	1,1	-	1,1
Kakao/Cocoa	4,5	4,5	3,0	-	3,0
Teh/Tea	0	0	0	-	0
Jambu mete/Cashew nut	0	0	0	-	0
Pala/Nutmeg	0	0	0	-	0
Lada/Pepper	0	0	0	-	0
Tebu/Sugar cane	0	0	0	-	0
Tembakau/Tobacco	0,0	0,1	0,1	-	0,1
Nilam/Patchouli	0	0	0	-	0

Catatan/Note: \*) Angka Sementara/Temporary Number

Sumber/Source: BPS, Statistik Pertanian Hortikultura SPH-BST/BPS-Statistics Indonesia, Agricultural Statistic for Horticulture SPH-BST

**Tabel**  
**Table** 5.3.2**Produksi Perkebunan Rakyat Menurut Jenis Tanaman di  
Kabupaten Lombok Utara (ton), 2019–2023**  
*Production of Smallholder Estates Crops by Type of Crops in  
Lombok Utara Regency (ton), 2019–2023*

Jenis Tanaman Type of Crops	2019	2020	2021	2022	2023*
(1)	(2)	(3)	(4)	(5)	(6)
Karet/Rubber	0	0	0	-	0
Kelapa/Coconut	12,2	11,5	12,3	-	12,3
Kelapa sawit/Oil palm	0	0	0	-	0
Inti Sawit/Palm Kernel	0	0	0	-	0
Kopi/Coffee	0,7	1,5	7,4	-	7,4
Kakao/Cocoa	1,7	4,5	1,7	-	1,7
Teh/Tea	0	0	0	-	0
Jambu mete/Cashew nut	0	0	0	-	0
Pala/Nutmeg	0	0	0	-	0
Lada/Pepper	0	0	0	-	0
Cengkeh/Clove	0	0	0	-	0
Tebu/Sugar cane	0	0	0	-	0
Tembakau/Tobacco	0,0	0,1	0,1	...	0,1
Nilam/Patchouli	0	0	0	...	0

Catatan/Note: \*) Angka Sementara/Temporary Number

Sumber/Source: BPS, Statistik Pertanian Hortikultura SPH-BST/BPS-Statistics Indonesia, Agricultural Statistic for Horticulture SPH-BST

**5.4 PETERNAKAN  
FARMS**

**Tabel 5.4.1 Populasi Ternak Menurut Kecamatan dan Jenis Ternak di Lombok Utara, 2023**  
*Livestock Population by District and Type of Livestock in Lombok Utara Regency, 2023*

Kecamatan <i>District</i>	Sapi Perah <i>Dairy Cattle</i>	Sapi Potong <i>Beef Cattle</i>	Kerbau <i>Buffalo</i>	Kuda <i>Horse</i>
(1)	(2)	(3)	(4)	(5)
Pemenang	0	6,029	0	355
Tanjung	0	9,032	2	19
Gangga	0	12,979	4	1
Kayangan	0	16,287	44	0
Bayan	0	20,329	203	1
<b>Lombok Utara</b>	<b>0</b>	<b>64,656</b>	<b>253</b>	<b>376</b>

Lanjutan Tabel/*Continued Table 5.4.1*

Kecamatan <i>District</i>	Kambing <i>Goat</i>	Domba <i>Sheep</i>	Babi <i>Pig</i>
(1)	(6)	(7)	(8)
Pemenang	509	0	17
Tanjung	856	0	1.011
Gangga	1.420	0	252
Kayangan	13.800	0	1.429
Bayan	11.369	0	449
<b>Lombok Utara</b>	<b>27.954</b>	<b>0</b>	<b>3.158</b>

Sumber/*Source*: Dinas Ketahanan Pangan, Pertanian dan Perikanan Kabupaten Lombok Utara/*Food Security, Agriculture and Fisheries Office Service of Lombok Utara Regency*

**Tabel 5.4.2** **Populasi Unggas Menurut Kecamatan dan Jenis Unggas di Lombok Utara, 2023**  
**Poultry Population by District and Type of Poultry in Lombok Utara Regency, 2023**

Kecamatan District	Ayam Kampung Native Chicken	Ayam Petelur Layer	Ayam Pedaging Broiler	Itik/Itik Manila Duck/ Muscovy Duck	Jumlah Total
(1)	(2)	(3)	(4)	(5)	(6)
Pemenang	18.364	14.237	1.555	163	34.319
Tanjung	6.762	1.400	22.000	72	30.234
Gangga	14.491	80	30.183	559	45.313
Kayangan	64.524	30.745	19.984	4.564	119.817
Bayan	27.885	4.900	1.170	1.177	35.132
<b>Lombok Utara</b>	<b>132.026</b>	<b>51.362</b>	<b>74.892</b>	<b>6.535</b>	<b>264.815</b>

Sumber/Source: Dinas Ketahanan Pangan, Pertanian dan Perikanan Kabupaten Lombok Utara/*Food Security, Agriculture and Fisheries Office Service of Lombok Utara Regency*

**Tabel** 5.4.3 **Produksi Daging Ternak Menurut Kecamatan dan Jenis Ternak di Lombok Utara (ton), 2023**  
**Meat Production by District and Type in Lombok Utara Regency (ton), 2023**

Kecamatan District	Sapi Perah Dairy Cattle	Sapi Potong Beef Cattle	Kerbau Buffalo	Kuda Horse
(1)	(2)	(3)	(4)	(5)
Pemenang	0	16,3	0	0
Tanjung	0	172,2	0	0
Gangga	0	12,2	0	0
Kayangan	0	43,2	0	0
Bayan	0	35,8	0	0
<b>Lombok Utara</b>	<b>0</b>	<b>279,7</b>	<b>0</b>	<b>0</b>

Lanjutan Tabel/*Continued Table* 5.4.3

Kecamatan <i>District</i>	Kambing <i>Goat</i>	Domba <i>Sheep</i>	Babi <i>Pig</i>
(1)	(6)	(7)	(8)
Pemenang	7,9	0	0
Tanjung	8,6	0	15,1
Gangga	6,9	0	0
Kayangan	6,7	0	0
Bayan	6,8	0	0
<b>Lombok Utara</b>	<b>36,9</b>	<b>0</b>	<b>15,1</b>

Sumber/*Source*: Dinas Ketahanan Pangan, Pertanian dan Perikanan Kabupaten Lombok Utara/*Food Security, Agriculture and Fisheries Office Service of Lombok Utara Regency*

**Tabel**  
**Table** 5.4.4

**Produksi Daging Ternak Unggas Menurut Jenis dan Kecamatan di Lombok Utara (ton), 2023**  
**Meat Poultry Production by Type and District in Lombok Utara Regency (ton), 2023**

Kecamatan District	Ayam Buras Domestic Hen	Ayam Ras Pedigre Chicken	Itik/Entok Ducks	Jumlah Total
(1)	(2)	(3)	(4)	(5)
Pemenang	24,9	210,8	3,4	239,1
Tanjung	39,9	331,2	5,5	376,6
Gangga	39,9	120,5	5,5	165,9
Kayangan	49,8	120,5	6,9	177,2
Bayan	59,8	120,5	8,3	188,6
<b>Lombok Utara</b>	<b>214,30</b>	<b>903,50</b>	<b>29,60</b>	<b>1.147,40</b>

Sumber/Source: Dinas Ketahanan Pangan, Pertanian dan Perikanan Kabupaten Lombok Utara/Food Security, Agriculture and Fisheries Office Service of Lombok Utara Regency

**Tabel**  
**Table** 5.4.5**Produksi Telur Menurut Jenis dan Kecamatan di Lombok Utara (kg), 2023**  
**Egg Production by Type and District in Lombok Utara Regency(kg), 2023**

Kecamatan <i>District</i>	Ayam Buras <i>Domestic Hen</i>	Itik/Entok <i>Ducks</i>	Jumlah <i>Total</i>
(1)	(6)	(7)	(8)
Pemenang	62.839	2.231	65.070
Tanjung	23.139	986	24.125
Gangga	49.586	7.651	57.237
Kayangan	220.793	62.470	283.263
Bayan	95.419	16.110	111.529
<b>Lombok Utara</b>	<b>451.776</b>	<b>89.448</b>	<b>541.224</b>

Sumber/Source: Dinas Ketahanan Pangan, Pertanian dan Perikanan Kabupaten Lombok Utara/*Food Security, Agriculture and Fisheries Office Service of Lombok Utara Regency*

6

**Pertambangan dan Energi**  
*Mining and Energy*

**Jumlah Pelanggan Listrik di Kabupaten Lombok Utara**  
*Number of Electricity Customers in Lombok Utara Regency*

**107.108**

**Jumlah Pelanggan Air di Kabupaten Lombok Utara**  
*Number of Water Customers in Lombok Utara Regency*

**24.224**





**PENJELASAN TEKNIS**

1. Perusahaan Listrik milik Negara (PLN) adalah perusahaan yang berusaha di bidang tenaga listrik untuk kepentingan masyarakat dan negara dan meliputi usaha-usaha seperti:
  - a) produksi, transmisi, dan distribusi tenaga listrik;
  - b) perencanaan dan pembangunan tenaga listrik;
  - c) pengusahaan dan pengembangan tenaga listrik;
  - d) pengusahaan jasa-jasa di bidang tenaga listrik.
2. Perusahaan Air Bersih adalah perusahaan/usaha yang melakukan kegiatan pengadaan, penjernihan, penyediaan dan penyaluran air bersih secara langsung melalui pipa penyalur atau mobil tangki kepada pelanggan ke rumah tangga, industri dan konsumen lainnya dengan tujuan komersial. Perusahaan/ usaha air bersih yang dicakup adalah Perusahaan Air Minum (PAM), Perusahaan Daerah Air Minum (PDAM) dan Badan Pengelola Air Minum (BPAM) maupun perusahaan/usaha swasta lainnya.
3. Volume air bersih yang disalurkan adalah banyaknya air bersih yang disalurkan oleh perusahaan air bersih (dalam satuan  $m^3$ ). Semakin besar volume air bersih yang disalurkan maka akan semakin terpenuhi kebutuhan konsumen.

**TECHNICAL NOTES**

1. *State Electricity Company (PLN) is a company that engages in electricity for the benefit of the community and the state and includes businesses such as:*
  - a) the production, transmission and distribution of electricity;*
  - b) electric power planning and development;*
  - c) electricity exploitation and development;*
  - d) the operation of services in the electricity sector.*
2. *Water Company is a company/ business that carries out the activities of supplying, purifying, supplying and distributing clean water directly through distribution pipes or tank trucks to customers to households, industries and other consumers for commercial purposes. Clean water companies/ businesses covered are Drinking Water Companies (PAM), Regional Drinking Water Companies (PDAM) and Drinking Water Management Bodies (BPAM) as well as other private companies / businesses.*
3. *Volume of water distributed is the amount of water that can be distributed by the water company (in units of  $m^3$ ). The greater the volume of water distributed it will be increasingly fulfilled the needs of consumers for clean water.*

## ULASAN

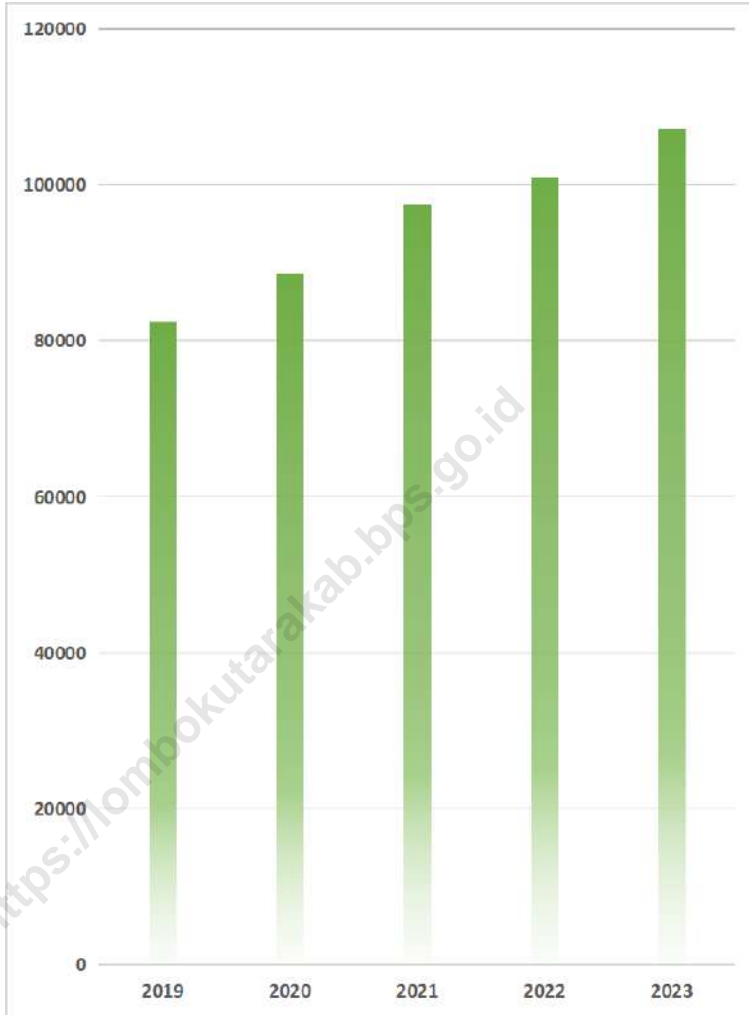
Pembangunan listrik di Kabupaten Lombok Utara terus ditingkatkan. Dengan upaya yang sungguh-sungguh, sehingga jumlah pelanggan listrik juga terus mengalami peningkatan setiap tahunnya dan akan terus diperluas di seluruh kecamatan sehingga seluruh masyarakat akan mendapatkan aliran listrik yang sangat berguna untuk menunjang kehidupan sehari-hari sekaligus menunjang perekonomian masyarakat.

Pembangunan di bidang air bersih oleh PDAM sampai dengan 2023 baru mampu melayani sebagian kecil masyarakat di Lombok Utara agar kebutuhan air bersih dapat terpenuhi.

## DESCRIPTION

*Development of electricity in the Lombok Utara Regency improved time by time. With earnest efforts, so the number of electricity customers also continue to increase each year and will continue to be expanded in all subdistricts that all family will have electricity very useful to support the daily life as well as supporting the economy.*

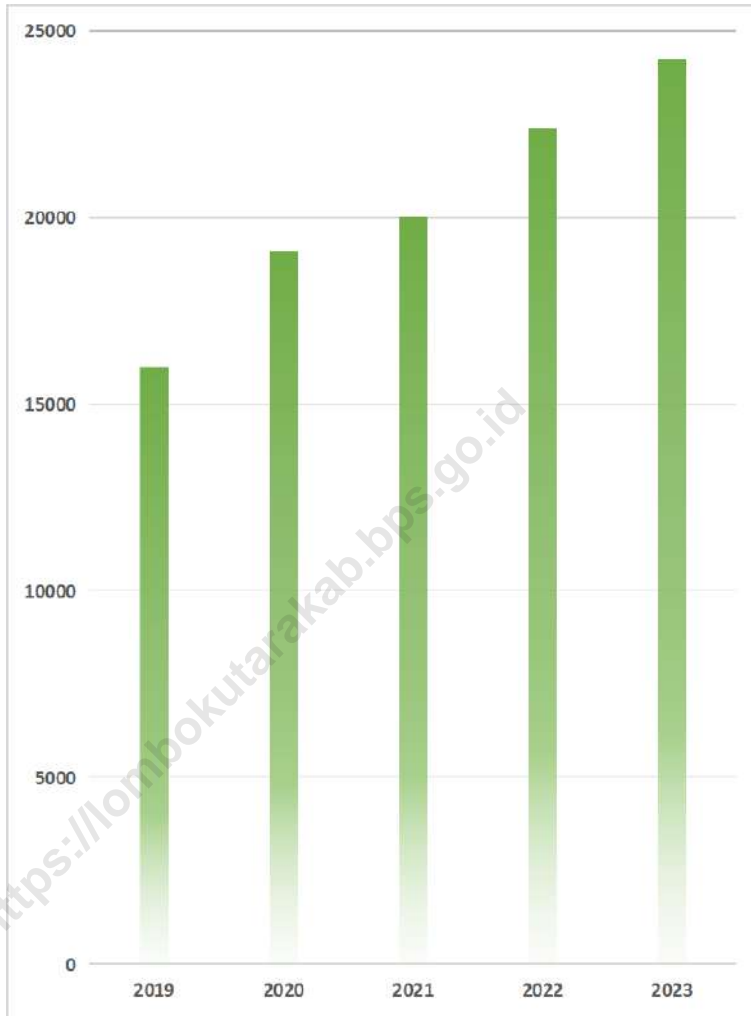
*Development of clean water is entrusted to new taps to 2023 able to serve the small percentage of people in Lombok Utara Regency.*



Sumber/Source : PT. PLN (Persero) Unit Induk Wilayah NTB UP3 Mataram ULP Tanjung

**Gambar**  
**Figures** 6.1

**Jumlah Pelanggan Listrik, 2019-2023**  
**Number of Electricity Customers, 2019-2023**



Sumber/Source : Perusahaan Daerah Air Minum Lombok Utara/State Own Water Supply Company of Lombok Utara Regency

**Gambar**  
**Figures** 6.2

**Jumlah Pelanggan Air, 2019-2023**  
**Number of Water Customers, 2019-2023**

**Tabel**  
**Table** 6.1

**Daya Terpasang, Produksi, dan Distribusi Listrik PT.  
PLN (Persero) pada Cabang/Ranting PLN di Kabupaten  
Lombok Utara, 2023**  
*Installed Electricity Power, Production, and Distribution of  
PT. PLN (Persero) at PLN Branch in Lombok Utara Regency,  
2023*

Kecamatan District	Daya Terpasang Installed Electricity Power (KW)	Produksi Listrik Electricity Production (KWh)	Listrik Terjual Electricity Sold (KWh)	Dipakai Sendiri Own Used (KWh)	Susut/ Hilang Shrinkage/ Lost (%)
(1)	(2)	(3)	(4)	(5)	(6)
Lombok Utara	159.083,8	161.298,558	151.434.038	1.861.436	6,035

Catatan/Note: Data yang tersedia hanya sampai level kabupaten/Data available up to the regency level

Sumber/Source: PT. PLN (Persero) Unit Induk Wilayah NTB UP3 Mataram ULP Tanjung

**Tabel**  
**Table** 6.2**Jumlah Pelanggan Listrik di Kabupaten Lombok Utara,  
2019–2023**  
*Number of Electricity Customers in Lombok Utara Regency,  
2019–2023*

Tahun Year	Jumlah Pelanggan Electricity Customers
(1)	(2)
2023	107.108
2022	100.783
2021	97.466
2020	88.611
2019	82.401

Sumber/Source: PT. PLN (Persero) Unit Induk Wilayah NTB UP3 Mataram ULP Tanjung

**Tabel**  
**Table 6.3****Jumlah Pelanggan Air Menurut Kecamatan di Kabupaten  
Lombok Utara, 2019-2023**  
**Number of Water Customers by District in Lombok Utara  
Regency, 2019-2023**

<b>Kecamatan District</b>	<b>2019</b>	<b>2020</b>	<b>2021</b>	<b>2022</b>	<b>2023</b>
(1)	(2)	(3)	(4)	(5)	(6)
Pemenang	1.373	1.752	1.821	1.938	2.275
Tanjung	4.323	5.082	5.279	5.427	6.334
Gangga	3.027	4.071	4.487	6.333	6.572
Kayangan	3.287	3.733	3.873	3.996	4.238
Bayan	3.971	4.436	4.551	4.701	4.805
<b>Lombok Utara</b>	<b>15.981</b>	<b>19.074</b>	<b>20.011</b>	<b>22.395</b>	<b>24.224</b>

Sumber/Source: Perusahaan Daerah Air Minum Lombok Utara/State Own Water Supply Company of Lombok Utara Regency

**Tabel**  
**Table 6.4****Produksi Air Bersih Menurut Sumber Air yang Disalurkan Melalui PAM di Wilayah Lombok Utara (m<sup>3</sup>), 2019-2023**  
**Water Distribution by Spring in Lombok Utara Regency (m<sup>3</sup>), 2019-2023**

Sumber Air Water Sources	Produksi Production				
	2019	2020	2021	2022	2023
(1)	(2)	(3)	(4)	(5)	(6)
Sungai/River	622.080	38.880	0	460.080	1.331.424
Danau/Lake	0	0	0	0	0
Waduk/Reservoir	0	0	0	0	0
Mata Air/Water Springs	3.499.200	5.216.400	6.038.136	5.554.656	5.613.408
Air Tanah/Groundwater	0	0	0	0	0
Lainnya/Others	0	0	0	0	0
<b>Jumlah Total</b>	<b>4.121.280</b>	<b>5.255.280</b>	<b>6.038.136</b>	<b>6.014.736</b>	<b>6.944.832</b>

Sumber/Source: Perusahaan Daerah Air Minum Lombok Utara/State Own Water Supply Company of North Lombok Regency

**Tabel**  
**Table** 6.5

**Banyaknya Air Bersih yang Disalurkan di Lombok Utara, 2023**  
**Water Supply Distribution to Customer in Lombok Utara Regency, 2023**

Bulan Month	Banyaknya Air Minum yang Disalurkan Total Distribution (m <sup>3</sup> )	Nilai Value ()
(1)	(2)	(3)
Januari/January	292.648	1.397.226.900
Februari/February	312.516	1.466.161.300
Maret/March	280.598	1.335.194.100
April/April	303.967	1.462.625.900
Mei/May	319.056	1.558.836.200
Juni/June	352.959	1.709.657.000
Juli/July	326.574	1.610.038.400
Agustus/August	333.463	1.668.020.800
September/September	378.260	1.868.560.800
Oktober/October	344.055	1.730.868.700
November/November	361.436	1.770.784.700
Desember/December	337.154	1.620.791.600
<b>Jumlah Total</b>	<b>3.942.686</b>	<b>19.198.766.400</b>

Sumber/Source: Perusahaan Daerah Air Minum Lombok Utara/State Own Water Supply Company of North Lombok Regency



7

## Pariwisata Tourism

Jumlah Wisatawan yang Berkunjung ke Lombok Utara  
*Number of Tourists Visiting Lombok Utara Regency*

656.448

### Mancanegara/*International*

terdapat **581.978** wisman yang mengunjungi Lombok Utara

*there are 581.978 international visitors visit Lombok Utara*

### Hotel Melati/*Budget Hotel*

terdapat **74.470** wisatawan domestik yang mengunjungi Lombok Utara

*there are 74.470 domestic visitors visit Lombok Utara*





**PENJELASAN TEKNIS**

1. Restoran adalah tempat usaha yang mempergunakan seluruh bangunan secara permanen untuk menyediakan jasa pangan yang pengolahannya dan penyajiannya secara langsung di tempat sesuai dengan keinginan para pengguna jasa. Restoran mempunyai ciri bahwa pembeli dikenakan pajak. Izin restoran dan kualifikasinya diberikan oleh Ditjen Pariwisata atau Kanwil Parpostel setempat.
2. Rumah Makan adalah tempat usaha yang menyediakan jasa pangan yang pengolahan makanannya bisa dilakukan di luar rumah makan, dan biasanya pembeli dikenakan pajak. Izin rumah makan diberikan oleh Dinas Pariwisata Daerah atau Direktorat Perekonomian/ Bagian Perekonomian Pemerintah daerah setempat.
3. Konsep dan definisi pariwisata mengikuti rekomendasi United Nations World Tourism Organization (UNWTO).
4. Wisatawan mancanegara (wisman) ialah setiap orang yang melakukan perjalanan ke suatu negara di luar negara tempat tinggalnya, kurang dari satu tahun, didorong oleh suatu tujuan utama (bisnis, berlibur, atau tujuan pribadi lainnya), selain untuk bekerja dengan penduduk

**TECHNICAL NOTES**

1. *Restaurant is a place of business that use the entire building permanently to provide food processing services and presented directly in place in accordance with the wishes of service users. Restaurant has characteristic that the buyers have to pay taxes. The license of restaurant and its qualifcations are awarded by the Directorate General of Tourism or the Regional Office of Tourism, Post, and Telecommunications.*
2. *Food Stall is a place of business that provide providing food services that food processing can be done outside the facility, and usually the buyers pay taxes. The license of food stall is granted by the Regional Office of Tourism or the Directorate/ Section of Economic Affairs at the local government.*
3. *The concept and definition of tourism refers to the recommendations of the United Nations World Tourism Organization (UNWTO).*
4. *An International Visitor is any person taking a trip to a main destination outside his/her usual environment, for less than a year, for any main purpose (business, leisure or other personal purpose) other than to be employed by a resident entity in the country visited.*

- negara yang dikunjungi.
5. Wisatawan Nusantara adalah seseorang yang melakukan perjalanan di wilayah teritori suatu negara, dalam hal ini Indonesia, dengan lama perjalanan kurang dari 6 bulan dan bukan bertujuan untuk memperoleh penghasilan di tempat yang dikunjungi serta bukan merupakan perjalanan rutin (sekolah atau bekerja), dengan mengunjungi objek wisata komersial, dan atau menginap di akomodasi komersial, dan atau jarak perjalanan lebih besar atau sama dengan 100 (seratus) kilometer pergi-pulang.
  6. Hotel bintang adalah usaha penyediaan jasa pelayanan penginapan, makan minum serta jasa lainnya bagi umum dengan menggunakan sebagian atau seluruh bangunan. Usaha ini dikelola secara komersial serta memenuhi ketentuan persyaratan sebagai hotel bintang (termasuk berlian) yang ditetapkan dalam surat keputusan instansi yang membinanya. Misalnya hotel bintang lima, hotel bintang empat, dan seterusnya.
5. *An Domestic tourist is someone who travels in the territory of a country, in this case Indonesia, with a travel time of less than 6 months and is not intended to earn income in the places visited and is not a routine trip (school or work), by visiting tourist objects commercial, and / or overnight stay in commercial accommodation, and or travel distance greater than or equal to 100 (one hundred) kilometers round trip.*
  6. *A classified hotel is the business of providing an accommodation, eating and drinking as well as other services for the public by using a building or a part of a building. It is managed commercially and meets specified requirements as a star hotel (including diamonds) set forth in the decree of fostering agency. For example, five star hotel, four star hotel, and so on.*

**ULASAN**

Kabupaten Lombok Utara memiliki pesona alam yang indah. Hal tersebut mendukung bertumbuhnya usaha di bidang pariwisata. Wisata alam yang menjadi primadona adalah wisata pantai yang terpusat di Tiga Gili di Kecamatan Pemenang. Selain itu wisata budaya juga menjadi pilihan wisatawan.

Salah satu barometer perkembangan pariwisata di Kabupaten Lombok Utara adalah jumlah hotel dan restoran. Jumlah hotel tahun 2023 sebanyak 449 hotel, terdiri dari 6 hotel berbintang dan 443 hotel melati.

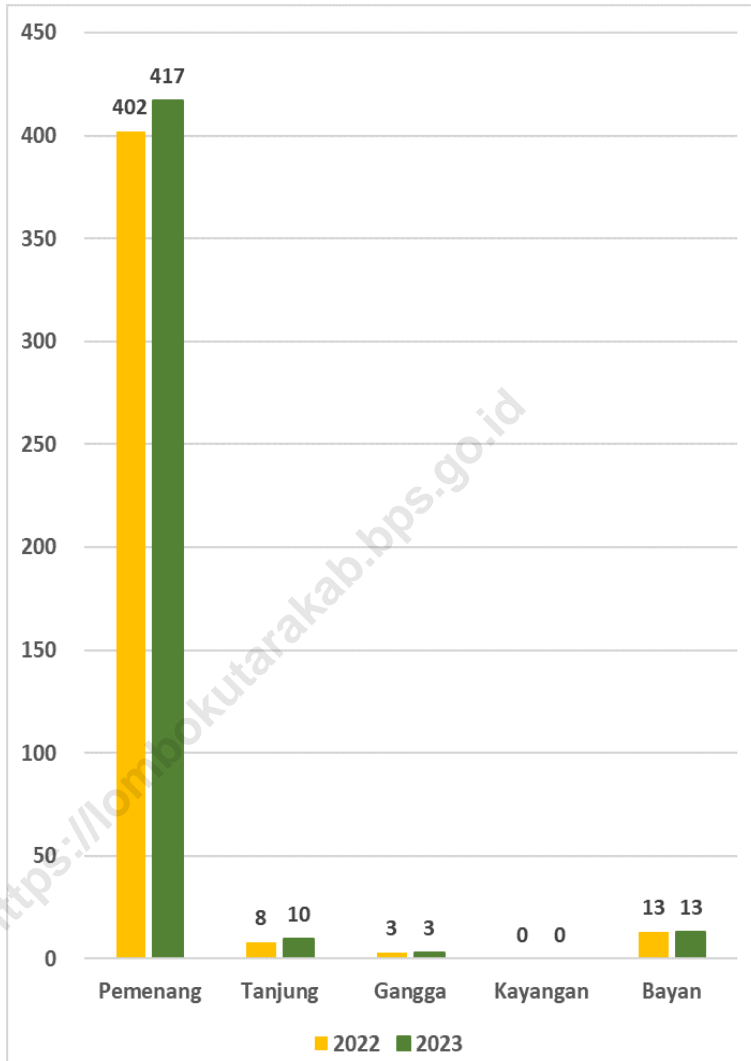
Jumlah wisatawan yang menginap di hotel di Lombok Utara tahun 2023 mencapai 656.448 wisatawan. Wisatawan yang menginap di Kabupaten Lombok Utara didominasi oleh wisatawan mancanegara sebanyak 581.978 wisatawan mancanegara. Jumlah pengunjung meningkat drastis karena pariwisata di Lombok Utara mulai dibuka kembali.

**DESCRIPTION**

*Lombok Utara has a beautiful scenery. It supports the growth of tourism businesses. Natural attractions that be an excellent is beach resort which concentrated on the three Gili in the Pemenang District. While that cultural tourists are also an option of the tourism.*

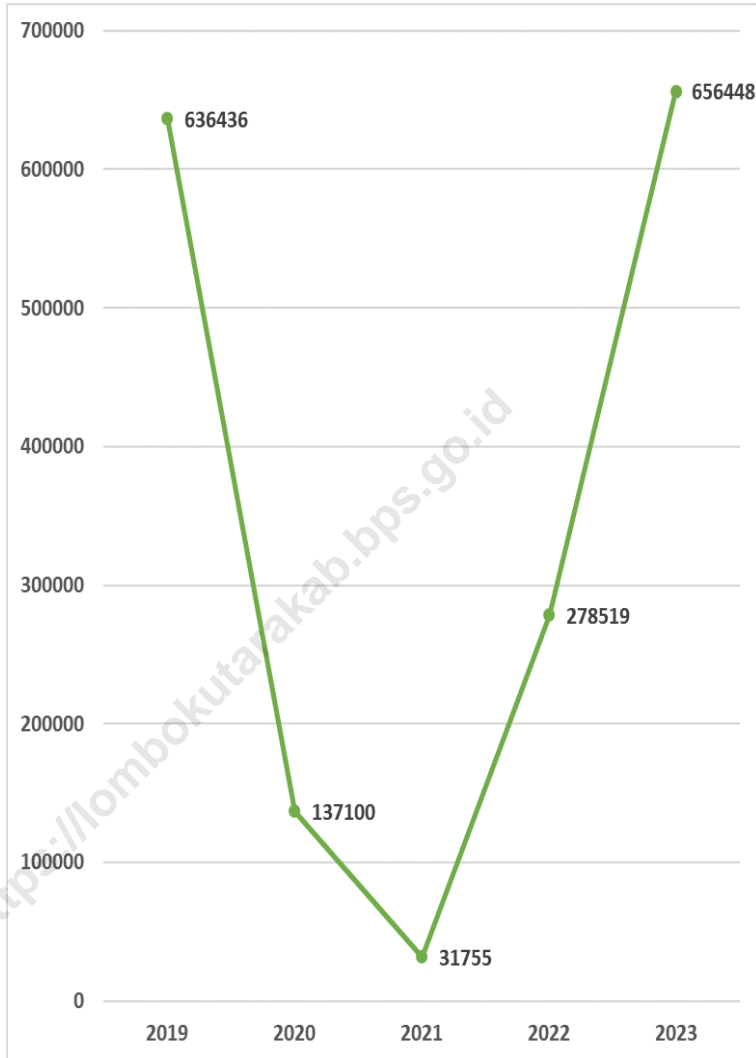
*One barometer of tourism development in Lombok Utara Regency is the number of hotels and restaurants. The number of hotels in 2023 is 449 hotels, consisting of 6 star hotels and 443 budget hotels.*

*The number of tourists staying at hotels in Lombok Utara Regency in 2021 reached 656.448. Tourists who stay in Lombok Utara Regency are dominated by foreign tourists as many as 581.978 foreign tourists. The number of visitors has increased drastically because tourism in Lombok Utara has begun to reopen.*



Sumber/Source : Dinas Pariwisata Kabupaten Lombok Utara/Tourism Office of Lombok Utara Regency

**Gambar** 7.1 **Jumlah Hotel Melati Menurut Kecamatan, 2022–2023**  
**Figures** 7.1 **Number of Budget Hotels by District, 2022–2023**



Sumber/Source : Dinas Pariwisata Kabupaten Lombok Utara/Tourism Office of Lombok Utara Regency

**Gambar** 7.2  
**Figures**

**Jumlah Wisatawan Berdasarkan Jumlah Hunian Hotel, 2019–2023**  
**Number of Visitors Based on The Number of Hotel Occupancies, 2019–2023**

**Tabel 7.1** Jumlah Rumah Makan/Restoran Menurut Kecamatan di Kabupaten Lombok Utara, 2020–2023  
**Number of Restaurants by District in Lombok Utara Regency, 2020–2023**

Kecamatan District	2020	2021	2022	2023
(1)	(2)	(3)	(4)	(5)
Pemenang	281	281	281	345
Tanjung	25	25	25	25
Gangga	6	6	10	11
Kayangan	2	2	2	2
Bayan	24	24	25	25
<b>Lombok Utara</b>	<b>338</b>	<b>338</b>	<b>343</b>	<b>408</b>

Sumber/Source: Dinas Pariwisata Kabupaten Lombok Utara/ Lombok Utara Regency Tourism Office

**Tabel** 7.2  
**Table**

**Jumlah Hotel Berbintang Menurut Kecamatan di  
Kabupaten Lombok Utara, 2022–2023**  
*Number of Star Hotels by District in Lombok Utara Regency,  
2022–2023*

Kecamatan District	2022	2023
(1)	(2)	(3)
Pemenang	281	345
Tanjung	25	25
Gangga	10	11
Kayangan	2	2
Bayan	25	25
<b>Lombok Utara</b>	<b>343</b>	<b>408</b>

Catatan/Note: Jumlah hotel bintang di Pemenang menurun karena adanya aturan tidak boleh ada hotel bintang di kawasan 3 gili di kecamatan Pemenang/ *The number of star hotels in Pemenang sub-district has decreased due to the rule that there are no star hotels in the 3 Gili area in Pemenang sub-district*

Sumber/Source: Dinas Pariwisata Kabupaten Lombok Utara/ *Lombok Utara Regency Tourism Office*

**Tabel 7.3** Jumlah Hotel Melati Menurut Kecamatan di Kabupaten Lombok Utara, 2022–2023  
**Table 7.3** *Number of Budget Hotels by District in Lombok Utara Regency, 2022–2023*

Kecamatan District	2022	2023
(1)	(2)	(3)
Pemenang	402	417
Tanjung	8	10
Gangga	3	3
Kayangan	0	0
Bayan	13	13
<b>Lombok Utara</b>	<b>426</b>	<b>443</b>

Sumber/Source: Dinas Pariwisata Kabupaten Lombok Utara/ Lombok Utara Regency Tourism Office

**Tabel**  
**Table** 7.4

**Jumlah Wisatawan Mancanegara dan Domestik di  
Kabupaten Lombok Utara Berdasarkan Jumlah Hunian  
Hotel, 2019-2023**  
*Number of International and Domestic Visitors in Lombok  
Utara Regency Based on The Number of Hotel Occupancies,  
2019-2023*

Tahun Year	Wisatawan Visitors		Jumlah Total
	M mancanegara International	Domestik Domestic	
(1)	(2)	(3)	(4)
2019	588.074	48.362	636.436
2020	113.218	23.882	137.100
2021	17.604	14.151	31.755
2022	232.357	46.162	278.519
2023	581.978	74.470	656.448

Catatan/Note: Jumlah pengunjung meningkat karena pariwisata di Lombok Utara sudah mulai dibuka kembali/ *The number of visitors has increased because tourism in Lombok Utara has begun to reopen*

Sumber/Source: Dinas Pariwisata Kabupaten Lombok Utara/ *Lombok Utara Regency Tourism Office*

<https://lombokutarakab.bps.go.id>

# 8

## Transportasi dan Komunikasi *Transportation and Communication*

### Panjang Jalan Menurut Tingkat Kewenangan Pemerintah di Kabupaten Lombok Utara

*Length of Roads by Level of Government Authority in Lombok Utara Regency*



Jalan Kabupaten  
*Regency Road*

**400,07** km



Jalan Provinsi  
*Province Road*

**9,78** km



Jalan Negara  
*National Road*

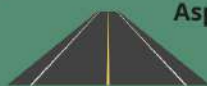
**84,4** km



### Panjang Jalan Menurut Jenis Permukaan Jalan di Kabupaten Lombok Utara

*Length of Roads by Type of Road Surface in Lombok Utara Regency*

Aspal/Paved



**378,87** km

Kerikil/Gravel



**0,2** km

Tanah/Soil



**15,3** km



**PENJELASAN TEKNIS**

1. Jalan umum menurut statusnya dikelompokkan ke dalam jalan nasional, jalan provinsi, jalan kabupaten, jalan kota, dan jalan desa.
2. Jalan negara/ jalan nasional, merupakan jalan arteri dan jalan kolektor dalam sistem jaringan jalan primer yang menghubungkan antar ibu kota provinsi, dan jalan strategis nasional, serta jalan tol.
3. Jalan provinsi, merupakan jalan kolektor dalam sistem jaringan jalan primer yang menghubungkan ibu kota provinsi dengan ibu kota kabupaten/kota, atau antar ibu kota kabupaten/kota, dan jalan strategis provinsi.
4. Jalan kabupaten, merupakan jalan lokal dalam sistem jaringan jalan primer yang menghubungkan ibu kota kabupaten dengan ibu kota kecamatan, antar ibu kota kecamatan, ibu kota kabupaten dengan pusat kegiatan lokal, antar pusat kegiatan lokal, serta jalan umum dalam sistem jaringan jalan sekunder dalam wilayah kabupaten, dan jalan strategis kabupaten.
5. Kantor Pos adalah tempat pemberi pelayanan komunikasi tertulis dan atau surat elektronik, layanan paket, layanan logistik, layanan transaksi keuangan, dan layanan keagenan pos untuk

**TECHNICAL NOTES**

1. *Public roads are classified according to status on national roads, provincial roads, district roads, city roads and village roads.*
2. *National / national roads are arterial and collector roads in the primary road network system that connects provincial capitals, national strategic roads, and toll roads.*
3. *Provincial roads are collector roads in the primary road network system that connects provincial capitals with district / city capitals, or between district / city capitals, and provincial strategic roads.*
4. *District road, is a local road in the primary road network system that connects district capital with sub-district capital, between sub-district capitals, district capitals with local activity centers, between local activity centers, and public roads in the secondary road network system within the district area , and district strategic roads.*
5. *Post Office is a service provider facility of written communication and or electronic mail, parcel service, logistics services, financial transaction services, and postal services to the public. Postal house*

kepentingan umum. Rumah pos berfungsi sama seperti kantor pos dan kantor pos pembantu, bedanya rumah pos biasanya terletak di daerah terpencil.

6. Telekomunikasi adalah setiap pemancaran, pengiriman dan atau penerimaan dari setiap informasi dalam bentuk tanda-tanda, isyarat, tulisan, gambar, suara dan bunyi melalui sistem kawat, optik, radio atau sistem elektromagnetik lainnya.

*has the same function as the post office and subsidiary of post office, the difference is that postal house is usually located in remote areas.*

6. *Telecommunication includes every transmitting, delivering and or receiving from every information of marking, signal, article, picture, sound and voice through strand of wire system, optic, radio or other electromagnetic system.*

<https://lombokutarakab.bps.go.id>

**ULASAN**

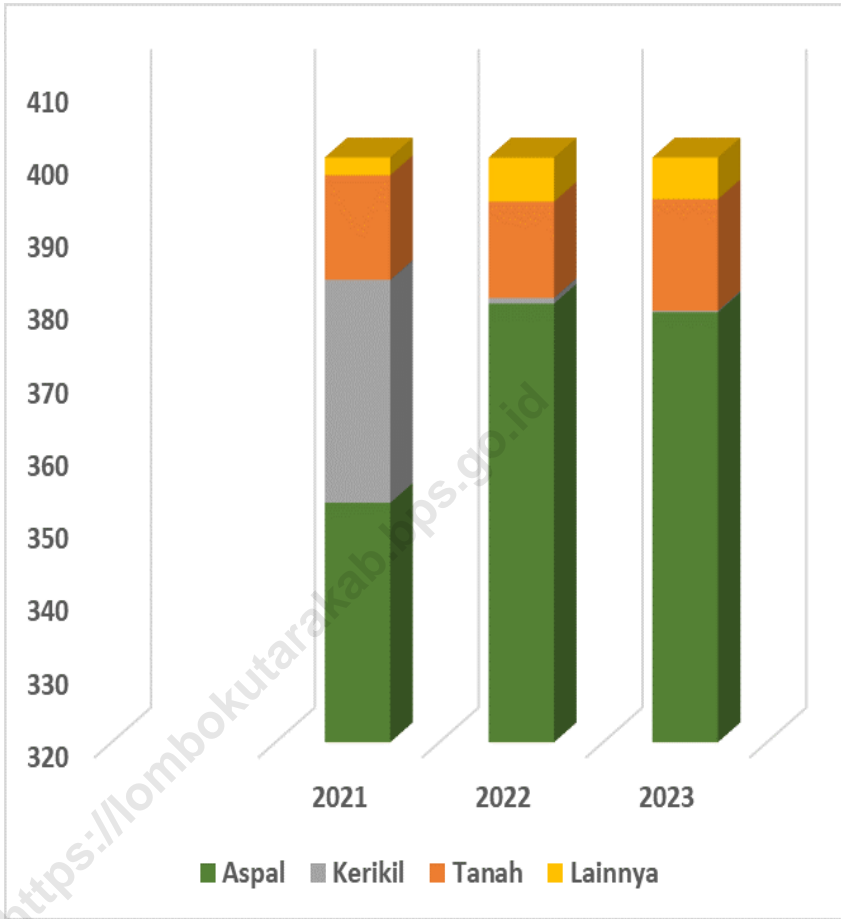
Sarana transportasi memegang peranan penting dalam memperlancar kegiatan ekonomi. Kelancaran mobilitas penduduk dan barang sangat mempengaruhi perkembangan suatu daerah. Untuk mempermudah lalu lintas penduduk serta perdagangan antar daerah, keberadaan jalan sangat mutlak diperlukan. Untuk itu perlu diadakan pembangunan dan peningkatan kondisi jalan agar perdagangan antar daerah dapat dilakukan dengan lancar, cepat dan mudah. Selain sarana transportasi, masyarakat Kabupaten Lombok Utara pun makin menyadari pentingnya alat komunikasi. Kebutuhan akan alat komunikasi pun menunjukkan adanya peningkatan.

Secara umum kondisi jalan raya di Kabupaten Lombok Utara cukup baik. Indikasi ini terlihat dari kondisi jalan di tahun 2023 yaitu dari 400,07 km jalan Kabupaten Lombok Utara, sebesar 271,64 km jalan kondisi baik, 47,40 km jalan kondisi sedang, 29,07 km jalan kondisi rusak dan 51,96 km jalan kondisi rusak berat.

**DESCRIPTION**

*Means of transportation plays an important role in expediting economic activity. Smoothness mobility of people and goods is affecting the development of an area. To facilitate the traffic population and inter-regional trade, where the road is absolutely necessary. It is necessary for the development and improvement of road conditions so that inter-regional trade can be carried out smoothly, quickly and easily. In addition to transportation, Lombok Utara Regency society was increasingly aware of the importance of communication tools. The need for communication is to show an increase.*

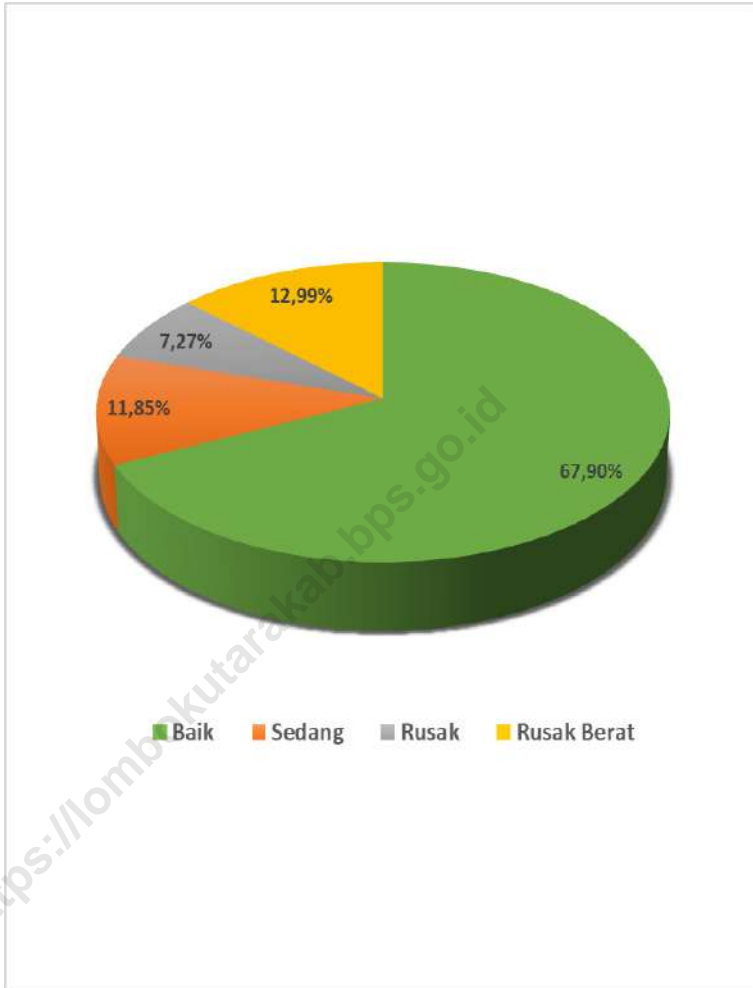
*In general, the condition of the roads in Lombok Utara Regency is quite good. This indication can be seen from road conditions in 2023, namely out of 400.07 km of roads in Lombok Utara Regency, 271.64 km of roads are in good condition, 47.40 km of roads are in moderate condition, 29.07 km of roads are in damaged condition and 51.96 km of roads are badly damaged condition.*



Sumber/Source : Dinas Pekerjaan Umum, Penataan Ruang, Perumahan dan Kawasan Pemukiman Kabupaten Lombok Utara/  
Department of Public Works, Spatial Planning, Housing and Residential Areas, Lombok Utara Regency

**Gambar**  
**Figures** 8.1

**Panjang Jalan Menurut Jenis Permukaan Jalan di Kabupaten Lombok Utara (km), 2021–2023**  
**Length of Roads by Type of Road Surface in Lombok Utara Regency (km), 2021–2023**



Sumber/Source : Dinas Pekerjaan Umum, Penataan Ruang, Perumahan dan Kawasan Pemukiman Kabupaten Lombok Utara/ Department of Public Works, Spatial Planning, Housing and Residential Areas, Lombok Utara Regency

**Gambar**  
**Figures** 8.2

**Panjang Jalan Menurut Kondisi Jalan di Kabupaten Lombok Utara (km), 2023**  
**Length of Roads by Condition of Roads in Lombok Utara Regency (km), 2023**

**Tabel 8.1** Panjang Jalan<sup>1</sup> Menurut Tingkat Kewenangan Pemerintahan di Kabupaten Lombok Utara (km), 2021–2023  
**Table 8.1** Length of Roads<sup>1</sup> by Level of Government Authority in Lombok Utara Regency (km), 2021–2023

Tingkat Kewenangan Pemerintahan Level of Government Authority	2021	2022	2023
(1)	(2)	(3)	(4)
Negara <sup>2</sup> /State <sup>2</sup>	84,4	84,4	84,4
Provinsi/Province	9,78	9,78	9,78
Kabupaten/Kota Regency/Municipality	400,07	400,07	400,07
<b>Jumlah/Total</b>	<b>494,25</b>	<b>494,25</b>	<b>494,25</b>

Catatan/Note: <sup>1</sup> Data tidak termasuk panjang jalan tol/Excluding toll road

<sup>2</sup> Berdasarkan Keputusan Menteri Pekerjaan Umum dan Perumahan Rakyat No. 248/KPTS/M/2016/Based on Public Work and Public Housing Ministerial Decree No. 248/KPTS/M/2016

Sumber/Source: Dinas Pekerjaan Umum, Penataan Ruang, Perumahan dan Kawasan Pemukiman Kabupaten Lombok Utara/  
Department of Public Works, Spatial Planning, Housing and Residential Areas, Lombok Utara Regency

**Tabel 8.2**  
**Table**

**Panjang Jalan Menurut Jenis Permukaan Jalan di Kabupaten Lombok Utara (km), 2021–2023**  
***Length of Roads by Type of Road Surface in Lombok Utara Regency (km), 2021–2023***

<b>Jenis Permukaan Jalan</b> <b><i>Type of Road Surface</i></b>	<b>2021</b>	<b>2022</b>	<b>2023</b>
(1)	(2)	(3)	(4)
Aspal/ <i>Paved</i>	352,78	380,07	378,87
Kerikil/ <i>Gravel</i>	30,53	0,79	0,20
Tanah/ <i>Soil</i>	14,34	13,18	15,30
Lainnya/ <i>Others</i>	2,41	6,02	5,70
<b>Jumlah/Total</b>	<b>400,07</b>	<b>400,06</b>	<b>400,07</b>

Sumber/*Source*: Dinas Pekerjaan Umum, Penataan Ruang, Perumahan dan Kawasan Pemukiman Kabupaten Lombok Utara/  
*Department of Public Works, Spatial Planning, Housing and Residential Areas, Lombok Utara Regency*

**Tabel 8.3** Panjang Jalan Menurut Kondisi Jalan di Kabupaten Lombok Utara (km), 2021–2023  
**Table 8.3** Length of Roads by Condition of Roads in Lombok Utara Regency (km), 2021–2023

Kondisi Jalan Condition of Roads	2021	2022	2023
(1)	(2)	(3)	(4)
Baik/Good	228,43	274,37	271,64
Sedang/Moderate	100,27	38,99	47,40
Rusak/Damage	32,85	41,69	29,07
Rusak Berat/Severely Damage	38,53	45,02	51,96
<b>Jumlah/Total</b>	<b>400,07</b>	<b>400,07</b>	<b>400,07</b>

Sumber/Source: Dinas Pekerjaan Umum, Penataan Ruang, Perumahan dan Kawasan Pemukiman Kabupaten Lombok Utara/  
 Department of Public Works, Spatial Planning, Housing and Residential Areas, Lombok Utara Regency

**Tabel 8.4**  
**Table**

**Panjang Jalan Menurut Kelas Jalan di Kabupaten Lombok Utara, 2020–2023**  
***Length of Roads by Class of Roads in Lombok Utara Regency, 2020–2023***

<b>Kondisi Jalan</b> <b><i>Condition of Roads</i></b>	<b>2020</b>	<b>2021</b>	<b>2022</b>	<b>2023</b>
(1)	(2)	(3)	(4)	(5)
Kelas I/ <i>Class I</i>				
Kelas II/ <i>Class II</i>				
Kelas III/ <i>Class III</i>				
Kelas III A/ <i>Class III A</i>				
Kelas III B/ <i>Class III B</i>				
Kelas III C/ <i>Class III C</i>	v	v	v	v
Tidak Terinci/ <i>Not detailed</i>				

Sumber/Source: Dinas Pekerjaan Umum, Penataan Ruang, Perumahan dan Kawasan Pemukiman Kabupaten Lombok Utara/  
*Department of Public Works, Spatial Planning, Housing and Residential Areas, Lombok Utara Regency*

**Tabel 8.5** Jumlah Jembatan Negara, Propinsi, dan Kabupaten/Kota di Kabupaten Lombok Utara, 2017-2023  
**Number Bridge of Country, Province, and Regency in Lombok Utara Regency, 2017-2023**

Tahun Year	Jumlah Jembatan Number of Bridge			Jumlah Total
	Negara State	Provinsi Province	Kabupaten/ Kota Regency/ Municipality	
(1)	(2)	(3)	(4)	(5)
2017	0	2	125	127
2018	0	2	125	127
2019	0	2	125	127
2020	0	2	125	127
2021	0	2	125	127
2022	0	2	125	127
2023	0	2	125	127

Sumber/Source: Dinas Pekerjaan Umum, Penataan Ruang, Perumahan dan Kawasan Pemukiman Kabupaten Lombok Utara/  
 Department of Public Works, Spatial Planning, Housing and Residential Areas, Lombok Utara Regency

**Tabel 8.6**  
**Table**

**Jumlah dan Panjang Jembatan Kota Menurut Jenis Konstruksi di Kabupaten Lombok Utara, 2023**  
**Number and Length Bridge of Regency by Construction Type in Lombok Utara Regency, 2023**

Jenis Konstruksi <i>Construction Type</i>	Bentangan < 6 Meter <i>Stretch &lt; 6 Meter</i>		Bentangan > 6 Meter <i>Stretch &gt; 6 Meter</i>		Jumlah Jembatan <i>Number of Bridges</i>	
	Unit <i>Units</i>	Panjang <i>Length</i>	Unit <i>Units</i>	Panjang <i>Length</i>	Unit <i>Units</i>	Panjang <i>Length</i>
(1)	(2)	(3)	(4)	(5)	(6)	(7)
Beton/ <i>Concrete</i>	0	0	127	784,1	127	784,1
Komposit/ <i>Composite</i>	0	0	0	0	0	0
Rangka Baja/ <i>Steel frame</i>	0	0	0	0	0	0
Gelagar Baja Lantai Kayu/ <i>Wood Floor Steel Girder</i>	0	0	0	0	0	0
Gelagar Baja Lantai Seng/ <i>Zinc Floor Steel Girder</i>	0	0	0	0	0	0
Baja Gantung/ <i>Hanging Steel</i>	0	0	0	0	0	0
<b>Jumlah <i>Total</i></b>	0	0	127	784,1	127	784,1

Sumber/Source: Dinas Pekerjaan Umum, Penataan Ruang, Perumahan dan Kawasan Pemukiman Kabupaten Lombok Utara/  
Department of Public Works, Spatial Planning, Housing and Residential Areas, Lombok Utara Regency

**Tabel 8.7** Jumlah Tempat Parkir berdasarkan Jenis di Kabupaten Lombok Utara, 2021-2023  
**Table 8.7** *Number of Parking Spaces by Type in Lombok Utara Regency, 2021-2023*

Kecamatan District	Tepi Jalan Road Side		
	2021	2022	2023
(1)	(2)	(3)	(4)
Pemenang	10	15	12
Tanjung	23	17	14
Gangga	5	6	7
Kayangan	11	14	14
Bayan	20	22	23
<b>Lombok Utara</b>	<b>69</b>	<b>74</b>	<b>70</b>

Sumber/Source: Dinas Perhubungan Kabupaten Lombok Utara/ Department of Transportation, Lombok Utara Regency

Lanjutan Tabel/*Continued Table 8.7*

Kecamatan <i>District</i>	Khusus <i>Specific</i>		
	2021	2022	2023
(1)	(2)	(3)	(4)
Pemenang	0	0	0
Tanjung	3	3	2
Gangga	0	0	0
Kayangan	0	0	0
Bayan	0	0	1
<b>Lombok Utara</b>	<b>3</b>	<b>3</b>	<b>3</b>

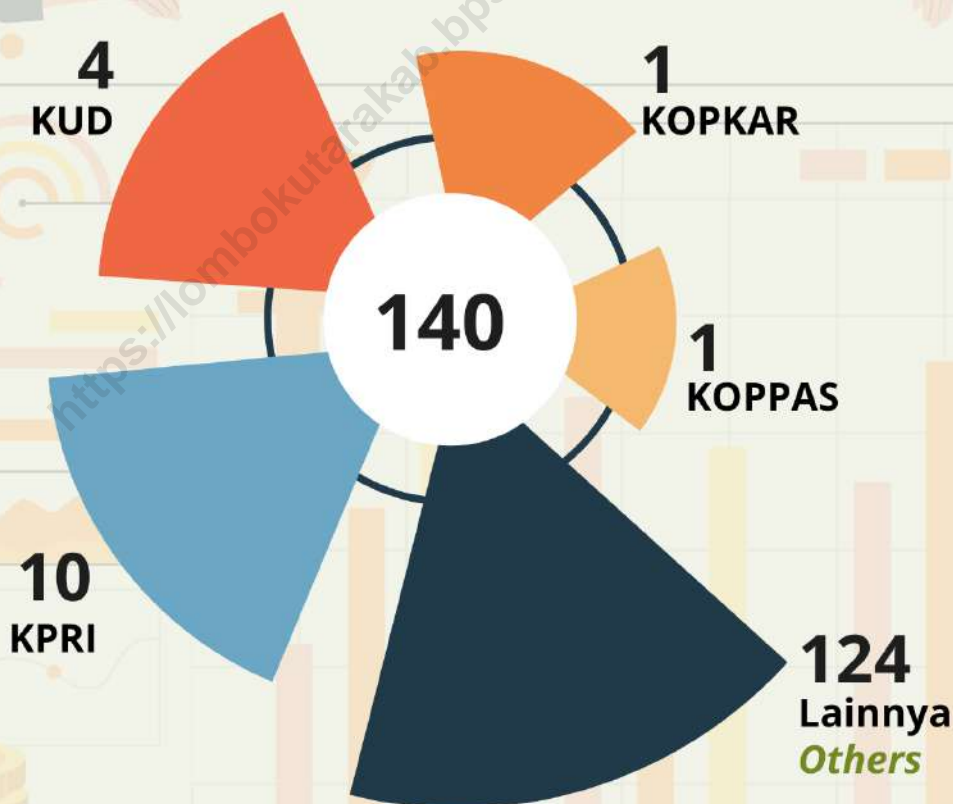
Sumber/*Source*: Dinas Perhubungan Kabupaten Lombok Utara/ *Department of Transportation, Lombok Utara Regency*

<https://lombokutarakab.bps.go.id>

# 9

## Perbankan, Koperasi, dan Harga-Harga *Banking, Cooperatives, and Prices*

### Jumlah Koperasi Menurut Jenis *Number of Cooperatives by Type*





**PENJELASAN TEKNIS**

1. Koperasi adalah badan usaha yang memiliki anggota orang atau badan hukum yang didirikan dengan berlandaskan asas kekeluargaan serta demokrasi ekonomi. operasi merupakan produk ekonomi yang kegiatannya menjadi gerakan ekonomi kerakyatan, dan berjalan dengan prinsip gotong-royong.

**TECHNICAL NOTES**

1. *The cooperative is a business entity whose members are persons or legal entities established in accordance with the principle of family and economic democracy. operating a product of economic activities into the economy, and walked with the principle of mutual assistance.*

<https://lombokutarakab.bps.go.id>

**ULASAN**

**DESCRIPTION**

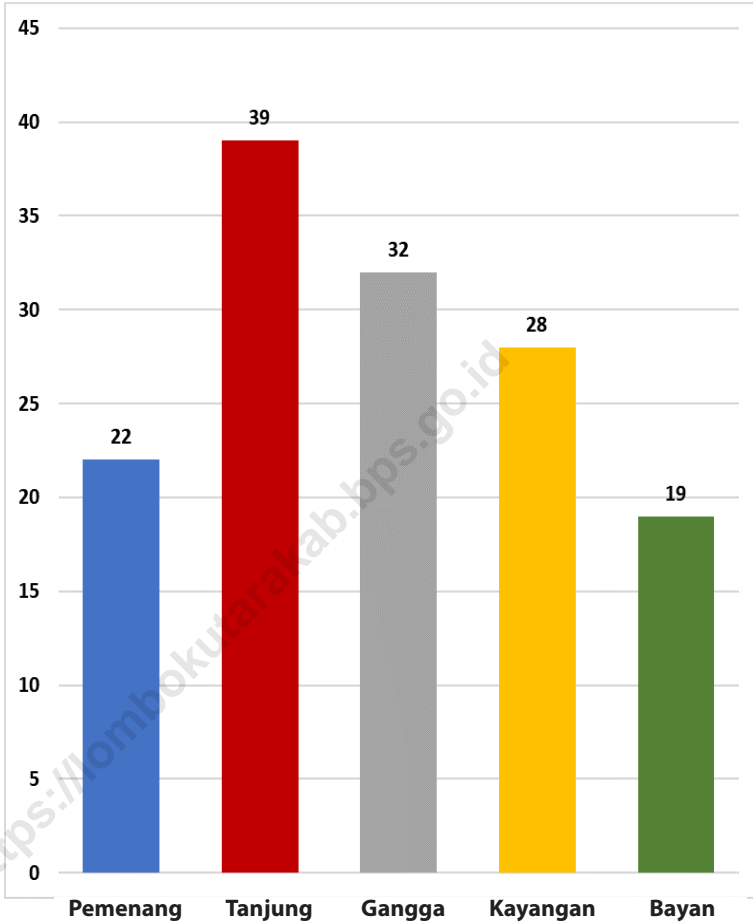
Koperasi di Kabupaten Lombok Utara pada tahun 2023 berjumlah 176 koperasi, diantaranya terdapat 140 koperasi aktif.

Pada tahun 2023, koperasi aktif di Kabupaten Lombok Utara terdiri dari 124 koperasi lainnya, 10 Koperasi Pegawai Republik Indonesia (KPRI), 4 Koperasi Unit Desa (KUD), 1 Koperasi Karyawan (KOPKAR) serta 1 Koperasi Pasar.

*There are 176 cooperatives in Lombok Utara Regency in 2023, including 140 active cooperatives.*

*In 2023, active cooperatives in Lombok Utara Regency consisted of 124 other cooperatives, 10 Republic of Indonesia Employee Cooperatives (KPRI), 4 Village Unit Cooperatives (KUD), 1 Employee Cooperatives (KOPKAR) and 1 Market Cooperatives.*

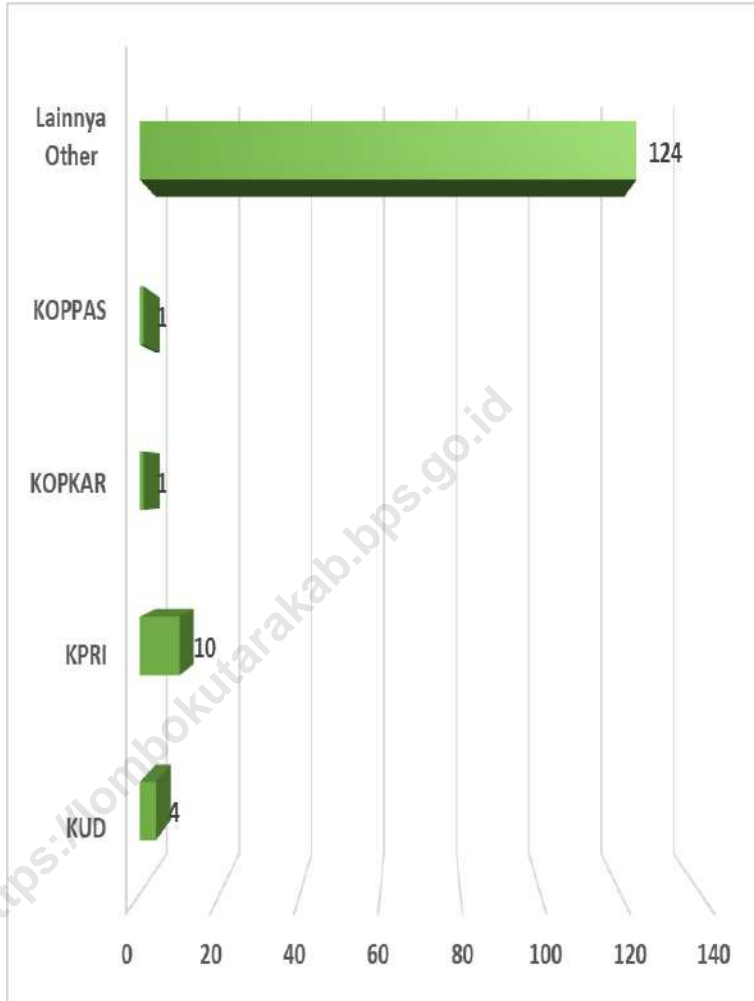
<https://lombokutarakab.bps.go.id>



Sumber/Source : Dinas Koperasi, UKM, Perdagangan dan Perindustrian Kabupaten Lombok Utara/ Department of Cooperatives, SMEs, Trade and Industry, Lombok Utara Regency

**Gambar** 9.1  
**Figures**

**Jumlah Koperasi Aktif Menurut Kecamatan di Kabupaten Lombok Utara, 2020–2023**  
**Number of Active Cooperative by District in Lombok Utara Regency, 2020–2023**



Sumber/Source : Dinas Koperasi, UKM, Perdagangan dan Perindustrian Kabupaten Lombok Utara/ Department of Cooperatives, SMEs, Trade and Industry, Lombok Utara Regency

**Gambar**  
**Figures** 9.2

**Jumlah Koperasi Menurut Jenis Koperasi di Kabupaten Lombok Utara, 2023**  
**Number of Cooperative by Type of Cooperative in Lombok Utara Regency, 2023**

**Tabel 9.1** Jumlah Koperasi Aktif Menurut Kecamatan di Kabupaten Lombok Utara, 2020–2023  
**Table 9.1** *Number of Active Cooperative by District in Lombok Utara Regency, 2020–2023*

Kecamatan District	2020	2021	2022	2023
(1)	(2)	(3)	(4)	(5)
Pemenang	22	22	22	22
Tanjung	31	33	33	39
Gangga	29	30	29	32
Kayangan	24	26	26	28
Bayan	18	19	23	19
<b>Lombok Utara</b>	<b>124</b>	<b>130</b>	<b>133</b>	<b>140</b>

Sumber/Source: Dinas Koperasi, UKM, Perdagangan dan Perindustrian Kabupaten Lombok Utara/ *Department of Cooperatives, SMEs, Trade and Industry, Lombok Utara Regency*

**Tabel**  
**Table** 9.2**Jumlah Koperasi Menurut Jenis Koperasi dan Kecamatan di Kabupaten Lombok Utara, 2023**  
**Number of Cooperative by Kind of Cooperative and District in Lombok Utara Regency, 2023**

Kecamatan <i>District</i>	Jenis Koperasi/ <i>Kind of Cooperative</i>					Jumlah <i>Total</i>
	KUD	KPRI	KOPKAR	KOPPAS	Lainnya <i>Other</i>	
(1)	(2)	(3)	(4)	(5)	(6)	(7)
Pemenang	0	1	1	0	20	22
Tanjung	1	4	0	1	33	39
Gangga	1	4	0	0	27	32
Kayangan	1	0	0	0	27	28
Bayan	1	1	0	0	17	19
<b>Lombok Utara</b>	<b>4</b>	<b>10</b>	<b>1</b>	<b>1</b>	<b>124</b>	<b>140</b>

Sumber/Source: Dinas Koperasi, UKM, Perdagangan dan Perindustrian Kabupaten Lombok Utara/ *Department of Cooperatives, SMEs, Trade and Industry, Lombok Utara Regency*

**Tabel**  
**Table** 9.3**Jumlah Anggota, Simpanan, dan Aset Koperasi di  
Kabupaten Lombok Utara, 2022-2023**  
**Number of Members, Deposits, and Asset Cooperatives in  
Lombok Utara Regency, 2022-2023**

Uraian Description	Jenis Koperasi Kinds of Cooperatives	
	Koperasi Pedesaan Rural Cooperatives	
	2022	2023
(1)	(2)	(3)
Jumlah Koperasi/ <i>Number of Cooperatives</i>	133	140
Jumlah Anggota/ <i>Number of Members</i>	20.473	18.817
Jumlah Simpanan/ <i>Amount of Savings</i>	61.269.193	56.479.396
Volume Usaha/ <i>Business Volume</i>	51.788.316	65.963.158
Jumlah Asset/ <i>Total Assets</i>	97.025.074	91.325.729
Modal Luar/ <i>External Capital</i>	35.755.881	34.827.231
Sisa Hasil Usaha/ <i>Remaining Business Results</i>	14.281.804	3.839.742

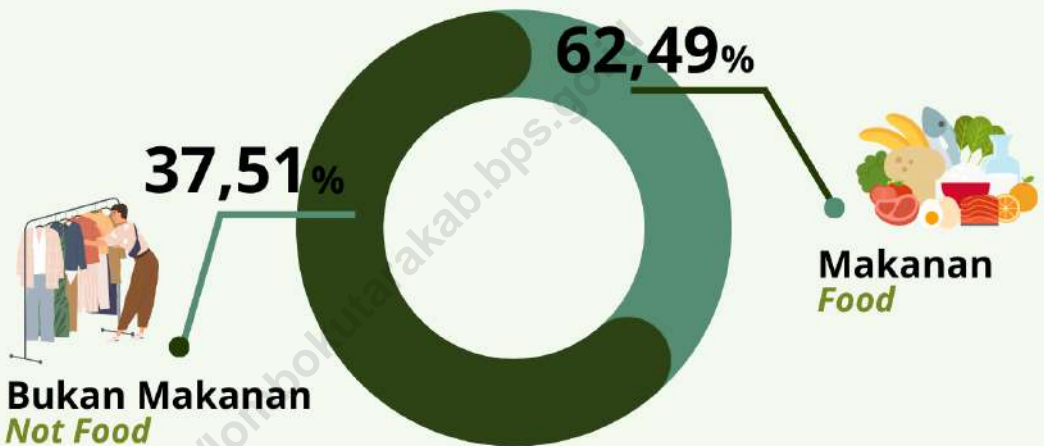
Sumber/Source: Dinas Koperasi, UKM, Perdagangan dan Perindustrian Kabupaten Lombok Utara/ *Department of Cooperatives, SMEs, Trade and Industry, Lombok Utara Regency*

<https://lombokutarakab.bps.go.id>

# 10

## Pengeluaran Penduduk *Population Expenditure*

### Pengeluaran per Kapita Tahun 2023 *Per Capita Expenditure in 2023*





**PENJELASAN TEKNIS**

1. Pengeluaran rata-rata per kapita adalah biaya yang dikeluarkan untuk konsumsi semua anggota rumah tangga selama sebulan baik yang berasal dari pembelian, pemberian maupun produksi sendiri dibagi dengan banyaknya anggota rumah tangga dalam rumah tangga tersebut.

**TECHNICAL NOTES**

1. *Per capita Average Expenditure is the cost spent for all household members consumption during the month, whether from purchasing, giving or own production, divided by the number of household members in the household.*

<https://lombokutarakab.bps.go.id>

<https://lombokutarakab.bps.go.id>

**ULASAN****DESCRIPTION**

Pada tahun 2023 persentase pengeluaran makanan terhadap seluruh pengeluaran di Kabupaten Lombok Utara sebesar 62,49 persen. Terjadi penurunan bila dibandingkan dengan tahun sebelumnya, dengan tingkat penurunan persentase sebesar 2,37 persen.

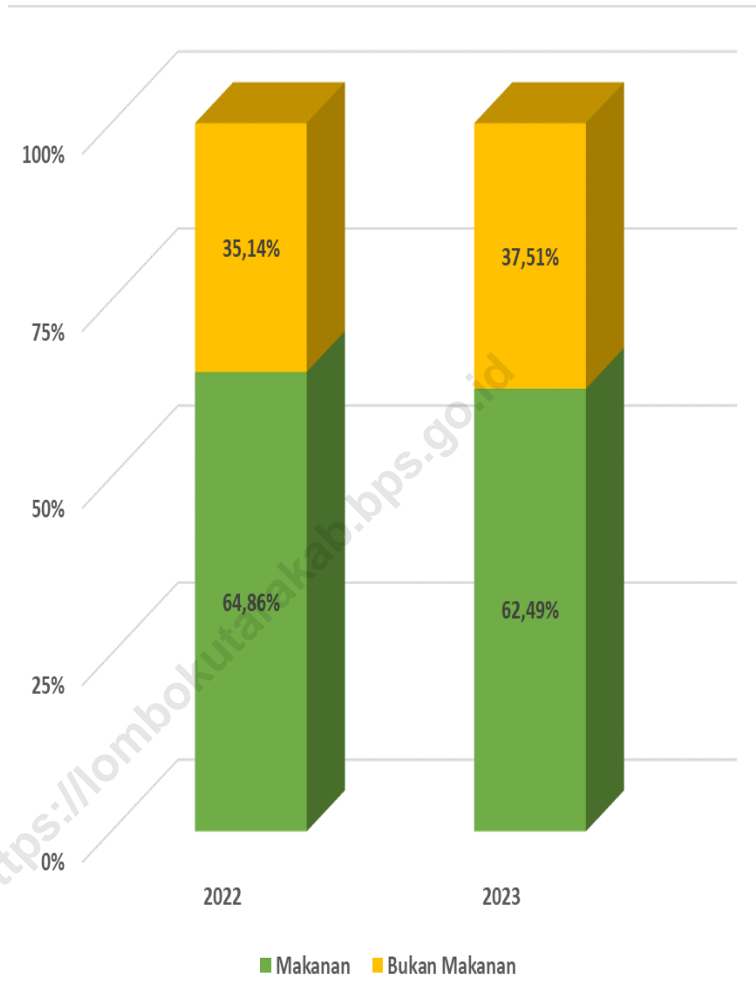
Untuk komoditas kelompok barang bukan makanan di Kabupaten Lombok Utara, penyumbang kontribusi terbesar adalah perumahan dan fasilitas rumah tangga.

Penduduk Lombok Utara sebagian besar memiliki pengeluaran perkapita sebulan sebesar 500.000 hingga 749.999 pada tahun 2023.

*The percentage spent on food of Lombok Utara Regency was around 62,49 percent in 2023. There was a decline compared to the previous year, with a percentage decline of 2,37 percent.*

*For non-food commodities group items, the largest contributor is housing and household facilities.*

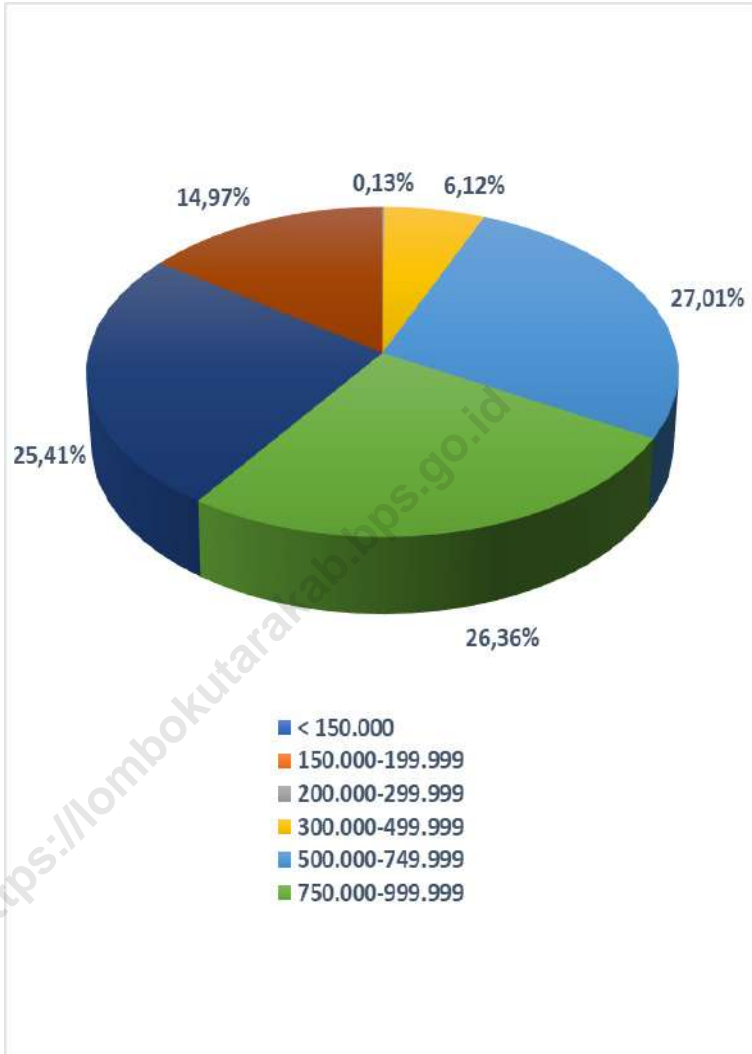
*North Lombok residents mostly have a monthly per capita expenditure of 500.000 to 749.999 in 2023.*



Sumber/Source : Badan Pusat Statistik, Survei Sosial Ekonomi Nasional (Susenas) Maret 2022 dan Maret 2023/ BPS-Statistics Indonesia, National Socioeconomic Survey

**Gambar** 10.1  
**Figures**

**Persentase Pengeluaran per Kapita Sebulan di Kabupaten Lombok Utara, 2022-2023**  
**Percentage of Monthly Expenditure per Capita in Lombok Utara Regency, 2022-2023**



Sumber/Source : Badan Pusat Statistik, Survei Sosial Ekonomi Nasional (Susenas) Maret/BPS-Statistics Indonesia, National Socioeconomic Survey March

**Gambar** 10.2  
**Figures**

**Persentase Penduduk Menurut Golongan Pengeluaran Per Kapita Sebulan di Kabupaten Lombok Utara, 2023**  
**Percentage of Population by Class of Monthly Expenditure per Capita in Lombok Utara Regency, 2023**

**Tabel**  
**Table** 10.1

**Rata-rata Pengeluaran per Kapita Sebulan Menurut Kelompok Komoditas di Kabupaten Lombok Utara (rupiah), 2022 dan 2023**  
**Monthly Average Expenditure per Capita by Commodity Group in Lombok Utara Regency (rupiahs), 2022 and 2023**

<b>Kelompok Komoditas/Commodity Group</b>	<b>2022</b>	<b>2023</b>
(1)	(2)	(3)
<b>Makanan/Food</b>		
Padi-padian/Cereals	94.278	103.669
Umbi-umbian/Tubers	8.451	7.765
Ikan/udang/cumi/kerang/Fish/shrimp/common squid/shells	65.309	66.345
Daging/Meat	35.304	38.817
Telur dan susu/Eggs and milk	22.001	22.124
Sayur-sayuran/Vegetables	63.164	71.741
Kacang-kacangan/Legumes	17.304	14.794
Buah-buahan/Fruits	47.584	57.167
Minyak dan kelapa/Oil and coconut	23.011	17.180
Bahan minuman/Beverage stuffs	21.535	15.331
Bumbu-bumbuan/Spices	13.848	14.573
Konsumsi lainnya/Miscellaneous food items	13.438	11.634
Makanan dan minuman jadi/Prepared food and beverages	174.741	186.900
Rokok/Cigarettes	42.953	55.129
<b>Jumlah makanan/Total food</b>	<b>642.920</b>	<b>683.171</b>
<b>Bukan makanan/Non-food</b>		
Perumahan dan fasilitas rumah tangga/Housing and household facilities	190.504	222.562
Aneka barang dan jasa/Goods and services	75.717	81.412
Pakaian, alas kaki, dan tutup kepala/Clothing, footwear, and headgear	21.500	20.791
Barang tahan lama/Durable goods	27.965	42.673
Pajak, pungutan, dan asuransi/Taxes and insurance	28.412	32.490
Keperluan pesta dan upacara/kenduri/Parties and ceremonies	4.176	10.235
<b>Jumlah bukan makanan/Total non-food</b>	<b>348.274</b>	<b>410.164</b>
<b>Jumlah/Total</b>	<b>991.194</b>	<b>1.093.335</b>

Sumber/Source: Badan Pusat Statistik, Survei Sosial Ekonomi Nasional (Susenas) Maret 2022 dan Maret 2023/BPS-Statistics Indonesia, National Socioeconomic Survey

**Tabel**  
**Table** 10.2

**Persentase Pengeluaran per Kapita Sebulan Menurut Kelompok Komoditas di Kabupaten Lombok Utara, 2022 dan 2023**  
**Percentage of Monthly Expenditure per Capita by Commodity Group in Lombok Utara Regency, 2022 and 2023**

<b>Kelompok Komoditas/Commodity Group</b>	<b>2022</b>	<b>2023</b>
(1)	(2)	(3)
<b>Makanan/Food</b>		
Padi-padian/ <i>Cereals</i>	9,51	9,48
Umbi-umbian/ <i>Tubers</i>	0,85	0,71
Ikan/udang/cumi/kerang/ <i>Fish/shrimp/common squid/shells</i>	6,59	6,07
Daging/ <i>Meat</i>	3,56	3,55
Telur dan susu/ <i>Eggs and milk</i>	2,22	2,02
Sayur-sayuran/ <i>Vegetables</i>	6,37	6,56
Kacang-kacangan/ <i>Legumes</i>	1,75	1,35
Buah-buahan/ <i>Fruits</i>	4,80	5,23
Minyak dan kelapa/ <i>Oil and coconut</i>	2,32	1,57
Bahan minuman/ <i>Beverage stuffs</i>	2,17	1,40
Bumbu-bumbuan/ <i>Spices</i>	1,40	1,33
Konsumsi lainnya/ <i>Miscellaneous food items</i>	1,36	1,06
Makanan dan minuman jadi/ <i>Prepared food and beverages</i>	17,63	17,09
Rokok/ <i>Cigarettes</i>	4,33	5,04
<b>Jumlah makanan/Total food</b>	<b>64,86</b>	<b>62,49</b>
<b>Bukan makanan/Non-food</b>		
Perumahan dan fasilitas rumah tangga/ <i>Housing and household facilities</i>	19,22	20,36
Aneka barang dan jasa/ <i>Goods and services</i>	7,64	7,45
Pakaian, alas kaki, dan tutup kepala/ <i>Clothing, footwear, and headgear</i>	2,17	1,90
Barang tahan lama/ <i>Durable goods</i>	2,82	3,90
Pajak, pungutan, dan asuransi/ <i>Taxes and insurance</i>	2,87	2,97
Keperluan pesta dan upacara/kenduri/ <i>Parties and ceremonies</i>	0,42	0,94
<b>Jumlah bukan makanan/Total non-food</b>	<b>35,14</b>	<b>37,51</b>
<b>Jumlah/Total</b>	<b>100,00</b>	<b>100,00</b>

Sumber/Source: Badan Pusat Statistik, Survei Sosial Ekonomi Nasional (Susenas) Maret 2022 dan Maret 2023/BPS-Statistics Indonesia, National Socioeconomic Survey

**Tabel**  
**Table** 10.3**Persentase Penduduk Menurut Golongan Pengeluaran Per Kapita Sebulan di Kabupaten Lombok Utara, 2023**  
**Percentage of Population by Class of Monthly Expenditure per Capita in Lombok Utara Regency, 2023**

<b>Golongan Pengeluaran Per Kapita Sebulan (rupiah)</b> <b>Class of Monthly Expenditure per Capita (rupiahs)</b>	<b>Persentase Penduduk</b> <b>Percentage of Population</b>
(1)	(2)
< 150.000	0,00
150.000–199.999	0,00
200.000–299.999	0,13
300.000–499.999	6,12
500.000–749.999	27,01
750.000–999.999	26,36
1.000.000–1.499.999	25,41
> 1.500.000	14,97
<b>Jumlah/Total</b>	<b>100,00</b>

Sumber/Source: Badan Pusat Statistik, Survei Sosial Ekonomi Nasional (Susenas) Maret/BPS-Statistics Indonesia, National Socioeconomic Survey March

### 3 Pengadaan Bahan Pokok Penting Terbanyak di Lombok Utara

*3 Procurement of Most Important Staples in Lombok Utara Regency*



Semen  
Cement

**72.054** ton



Gula Pasir  
Sugar

**2.283** ton



Minyak Sawit  
Palm Oil

**1.725** ton





**PENJELASAN TEKNIS**

1. Pasar terdiri dari pasar bangunan permanen/semi permanen. dan pasar tanpa bangunan.
2. Pasar Bangunan Permanen/ Semi Permanen adalah pasar yang menggunakan bangunan tetap dan memiliki lantai, atap, baik berdinding maupun tidak.
3. Pasar Tanpa Bangunan adalah pasar yang tidak berada dalam bangunan, termasuk pasar terapung.
4. Mini Market adalah tempat usaha yang menjual berbagai jenis barang secara eceran dengan sistem pelayanan mandiri dan semua barang memiliki label harga, dengan luas bangunan kurang dari 400 m<sup>2</sup>.
5. Toko/warung kelontong adalah tempat usaha di bangunan tetap yang menjual barang secara eceran, tidak mempunyai sistem pelayanan mandiri dan dikelola oleh satu penjual.
6. Warung/kedai makanan minuman adalah tempat usaha yang menjual makanan dan minuman siap saji yang dijual di bangunan yang tetap dan tidak mempunyai surat ijin usaha. Pembeli di warung/kedai makanan adalah tidak dikenakan pajak.

**TECHNICAL NOTES**

1. *The market consists of a market for permanent/semi-permanent buildings and market without building.*
2. *Market in the Permanent/Semi Permanent Building is a market that uses the permanent building and have floor, roof, whether it walled or not.*
3. *Market without building is a market that is not in a building, including a floating market.*
4. *Mini Market is a place of business which sellvarious kinds of goods at retail by self-service system and everything has a price tag, with a building area of less than 400 m<sup>2</sup>.*
5. *Shop/Grocery Store is a place of business that sell daily use items at retail, does not has selfservice system, and is managed by a single seller.*
6. *Food and Beverage Store is a place of business that sell prepared food and beverages in the permanent building and does not has a business license. Food and beverage store buyers usually are not taxed.*

<https://lombokutarakab.bps.go.id>

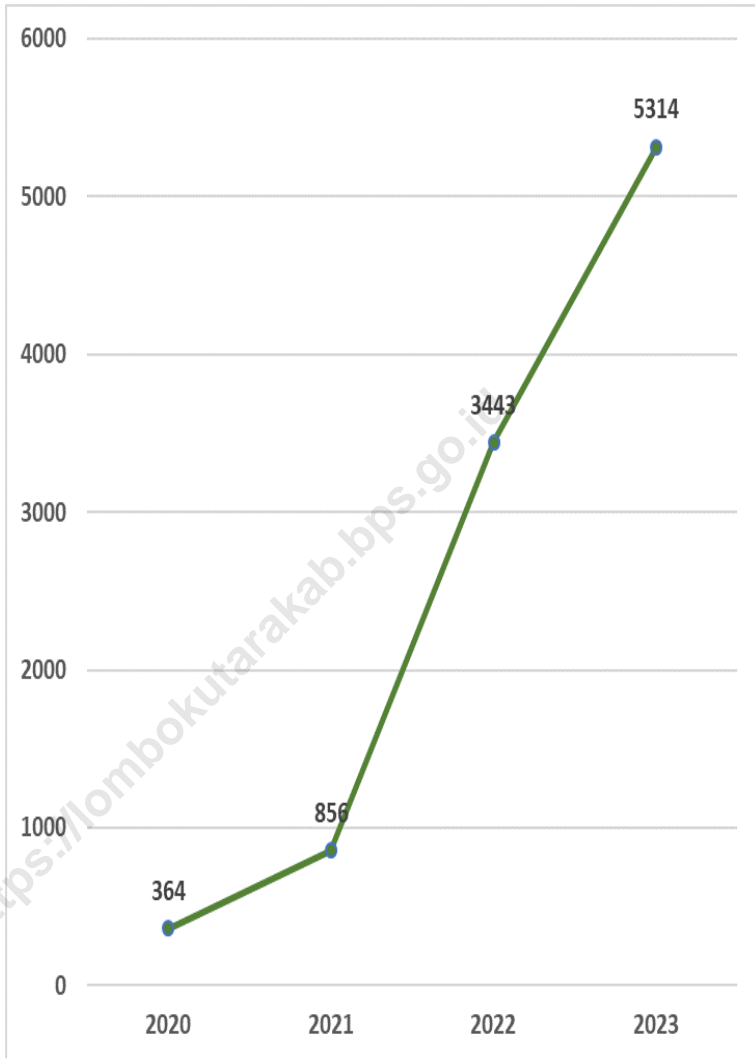
**ULASAN**

Pada tahun 2023, Pemerintah Kabupaten Lombok Utara melakukan pengadaan terhadap lima komoditas bahan pokok penting diantaranya gula pasir, terigu, minyak kelapa, minyak sawit, dan semen. Adapun komoditas dengan jumlah pengadaan terbanyak adalah semen sebesar 72.054 ton, sedangkan komoditas dengan jumlah pengadaan yang paling sedikit adalah terigu sebesar 364 ton.

**DESCRIPTION**

*The Lombok Utara Regency Government will procure five important basic commodities including sugar, flour, coconut oil, palm oil and cement in 2023. The commodity with the highest amount of procurement was cement at 72,054 tons, while the commodity with the lowest amount of procurement was flour at 364 tons.*

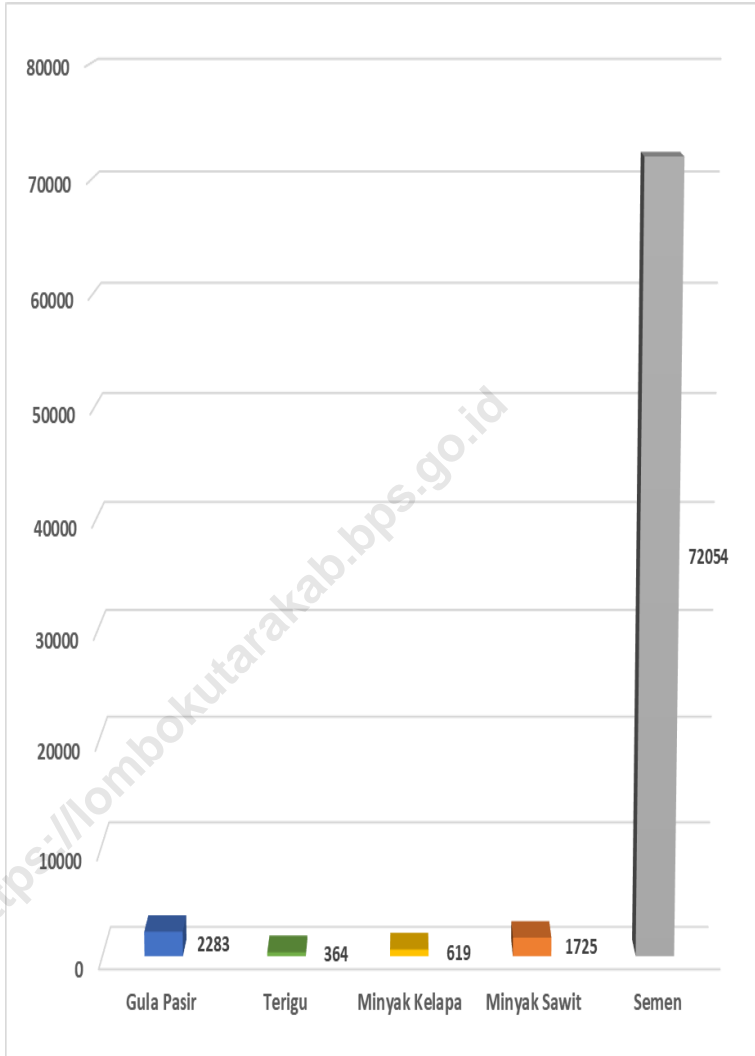
<https://lombokutarakab.bps.go.id>



Sumber/Source : Dinas Koperasi, UKM, Perdagangan dan Perindustrian Kabupaten Lombok Utara/ Department of Cooperatives, SMEs, Trade and Industry, Lombok Utara Regency

**Gambar**  
**Figures** 11.1

**Jumlah Perusahaan di Kabupaten Lombok Utara, 2020-2023**  
**Number of Establishments in Lombok Utara Regency, 2020-2023**



Sumber/Source : Dinas Koperasi, UKM, Perdagangan dan Perindustrian Kabupaten Lombok Utara/ Department of Cooperatives, SMEs, Trade and Industry, Lombok Utara Regency

**Gambar** 11.2  
**Figures**

**Banyaknya Pengadaan Bahan Pokok Penting di Kabupaten Lombok Utara (ton), 2023**  
**Quantity of Supply Essential Commodities in Lombok Utara Regency (ton), 2023**

**Tabel 11.1** Jumlah Perusahaan Menurut Badan Hukum di Kabupaten Lombok Utara, 2020-2023  
**Number of Establishments by Type of Business Entity in Lombok Utara Regency, 2020-2023**

<b>Tipe Badan Hukum</b> <i>Type of Business Entity</i>	<b>2020</b>	<b>2021</b>	<b>2022</b>	<b>2023</b>
(1)	(2)	(3)	(4)	(5)
Perseroan Terbatas	60	113	197	284
Persekutuan Komanditer (CV)	133	136	231	249
Koperasi	4	5	29	27
Perusahaan Perseorangan	167	602	2.986	4.754
<b>Jumlah/Total</b>	<b>364</b>	<b>856</b>	<b>3.443</b>	<b>5.314</b>

Sumber/Source: Dinas Koperasi, UKM, Perdagangan dan Perindustrian Kabupaten Lombok Utara/ *Department of Cooperatives, SMEs, Trade and Industry, Lombok Utara Regency*

**Tabel**  
**Table** 11.2

**Banyaknya Pengadaan Bahan Pokok Penting di  
Kabupaten Lombok Utara (ton), 2023**  
*Quantity of Supply Essential Commodities in Lombok Utara  
Regency (ton), 2023*

<b>Bulan</b> <i>Month</i>	<b>Gula Pasir</b> <i>Sugar</i>	<b>Terigu</b> <i>Wheat Flour</i>	<b>Minyak Kelapa</b> <i>Coconut Oil</i>	<b>Minyak Sawit/ CPO</b>	<b>Semen</b> <i>Cement</i>
(1)	(2)	(3)	(4)	(5)	(6)
Januari/ January	168,95	26,96	45,84	127,62	3.314,46
Februari/ February	175,80	28,06	47,70	132,79	3.602,68
Maret/ March	194,06	30,97	52,65	146,59	3.746,78
April/ April	228,31	36,44	61,95	172,46	4.323,21
Mei/ May	226,02	36,07	61,33	170,73	4.539,37
Juni/ June	181,50	28,97	49,25	137,10	5.764,28
Juli/ July	160,96	25,69	43,67	121,58	6.484,82
Agustus/ August	200,91	32,07	54,51	151,76	6.773,03
September/ September	182,64	29,15	49,56	137,97	6.917,14
Oktober/ October	175,80	28,06	47,70	132,79	8.286,15
November/ November	214,61	34,25	58,23	162,11	8.646,42
Desember/ December	173,51	27,69	47,08	131,07	9.655,17
<b>Jumlah/Total</b>	2.283	364	619	1.725	72.054

Sumber/Source: Dinas Koperasi, UKM, Perdagangan dan Perindustrian Kabupaten Lombok Utara/ *Department of Cooperatives, SMEs, Trade and Industry, Lombok Utara Regency*

**Tabel 11.3** **Penyaluran Pupuk di Kabupaten Lombok Utara (kg), 2023**  
**Table 11.3** **Fertilizer Distribution in Lombok Utara Regency (kg), 2023**

Bulan Month	Urea Bersubsidi Subsidized Urea	NPK	NPK Formula Khusus NPK Special Formula
(1)	(2)	(3)	(4)
Januari/ January	1.585.500	606.700	0
Februari/ February	765.950	377.850	0
Maret/ March	352.650	163.000	0
April/ April	98.500	56.150	0
Mei/ May	410.800	232.100	54.450
Juni/ June	496.900	319.550	9.200
Juli/ July	284.950	275.950	30.200
Agustus/ August	292.800	170.400	54.700
September/ September	744.650	390.750	80.600
Oktober/ October	909.050	510.900	38.050
November/ November	675.700	504.150	3.100
Desember/ Desember	419.900	365.000	4.150
<b>Jumlah/Total</b>	<b>7.037.350</b>	<b>3.972.500</b>	<b>274.450</b>

Sumber/Source: Dinas Koperasi, UKM, Perdagangan dan Perindustrian Kabupaten Lombok Utara/ Department of Cooperatives, SMEs, Trade and Industry, Lombok Utara Regency

# 12

## Sistem Neraca Nasional *System of Regional Accounts*



**5.558,79**

Miliar Rupiah  
*Billion Rupiah*

Produk Domestik Regional Bruto Atas  
Dasar Harga Berlaku di Kabupaten  
Lombok Utara, 2023

*Gross Regional Domestic Product at Current  
Market Prices in Lombok Utara Regency, 2023*

Pertumbuhan Ekonomi  
Kabupaten Lombok  
Utara

*Economic Growth of  
Lombok Utara Regency*

**5,1%**



**PENJELASAN TEKNIS**

1. PDRB pada dasarnya merupakan jumlah nilai tambah yang dihasilkan oleh seluruh unit usaha dalam suatu daerah tertentu, atau merupakan jumlah nilai produk barang dan jasa yang dihasilkan di dalam wilayah domestik untuk selanjutnya digunakan sebagai konsumsi “akhir” masyarakat.
2. Untuk menghitung angka-angka PDRB ada tiga pendekatan yang dapat digunakan, dan dijelaskan berikut ini:
  - a. Pendekatan Produksi, PDRB adalah jumlah nilai tambah atas barang dan jasa yang dihasilkan oleh berbagai unit produksi di wilayah suatu daerah dalam jangka waktu tertentu (biasanya satu tahun).
  - b. Pendekatan Pendapatan, PDRB merupakan jumlah balas jasa yang diterima oleh faktor-faktor produksi yang ikut serta dalam proses produksi di suatu daerah dalam jangka waktu tertentu (biasanya satu tahun).
  - c. Pendekatan Pengeluaran, PDRB adalah semua komponen permintaan akhir yang terdiri dari: (1) pengeluaran konsumsi rumah tangga, (2) pengeluaran konsumsi lembaga nonprofit yang melayani rumah tangga (LNPRT), (3) konsumsi pemerintah, (4) pembentukan modal tetap domestik bruto,

**TECHNICAL NOTES**

1. *GRDP basically is the sum of value added that produced by all unit of production in a region or a total value of final goods and services produced by all unit of economy in domestic region for final consumption purpose.*
2. *There are three approaches used to compile figures of GRDP:*
  - a. *Production Approach, GRDP is the number of value added produced by production units in a part of a region in a specified period of time (usually one year).*
  - b. *Income Approach, GRDP is the number of compensation received by production factors which contribute in production activity in a particular region in a specific period of time (usually oneyear).*
  - c. *Expenditure Approach, GRDP is final demand components which consist of: (1) household consumption expenditure, (2) Non-Profit Institutions Serving Households (NPISHs) consumption expenditure, (3) government expenditure, (4) gross fixed capital formation, (5) changes in inventories, and (6)*

- (5) perubahan inventori, dan  
(6) ekspor neto, (ekspor neto merupakan ekspor dikurangi impor).
3. PDRB atas dasar harga berlaku (nominal) menunjukkan kemampuan suatu daerah memanfaatkan sumber daya ekonomi.
  4. PDRB atas dasar harga konstan (riil) dapat digunakan untuk menunjukkan laju pertumbuhan ekonomi secara keseluruhan atau setiap komponen pengeluaran dari tahun ke tahun.
- net export, (net export is equal to export less import).*
3. *GRDP at current prices (nominal) shows the ability to spend of economic resources in a region.*
  4. *GRDP at constant prices (real) shows economic growth rate as a whole or by expenditure components in series.*

**ULASAN****DESCRIPTION**

Pembangunan yang dilakukan di segala bidang pada dasarnya adalah untuk membentuk landasan dan struktur ekonomi yang kuat. Keberhasilan pembangunan, khususnya di bidang ekonomi tercermin dari laju pertumbuhan ekonominya.

Produk Domestik Regional Bruto (PDRB) merupakan salah satu indikator ekonomi yang mencerminkan produktivitas perekonomian suatu daerah.

Struktur perekonomian suatu daerah mencerminkan kekuatan dan sekaligus ketergantungan suatu daerah terhadap suatu sektor. Struktur perekonomian Kabupaten Lombok Utara tahun 2023 masih didominasi oleh sektor pertanian yang memiliki peranan 35,26 persen. Sektor industri yang diharapkan menggantikan posisi sektor pertanian untuk menuju proses industrialisasi. Peranan sektor industri baru mencapai sekitar 1,28 persen dari PDRB Kabupaten Lombok Utara

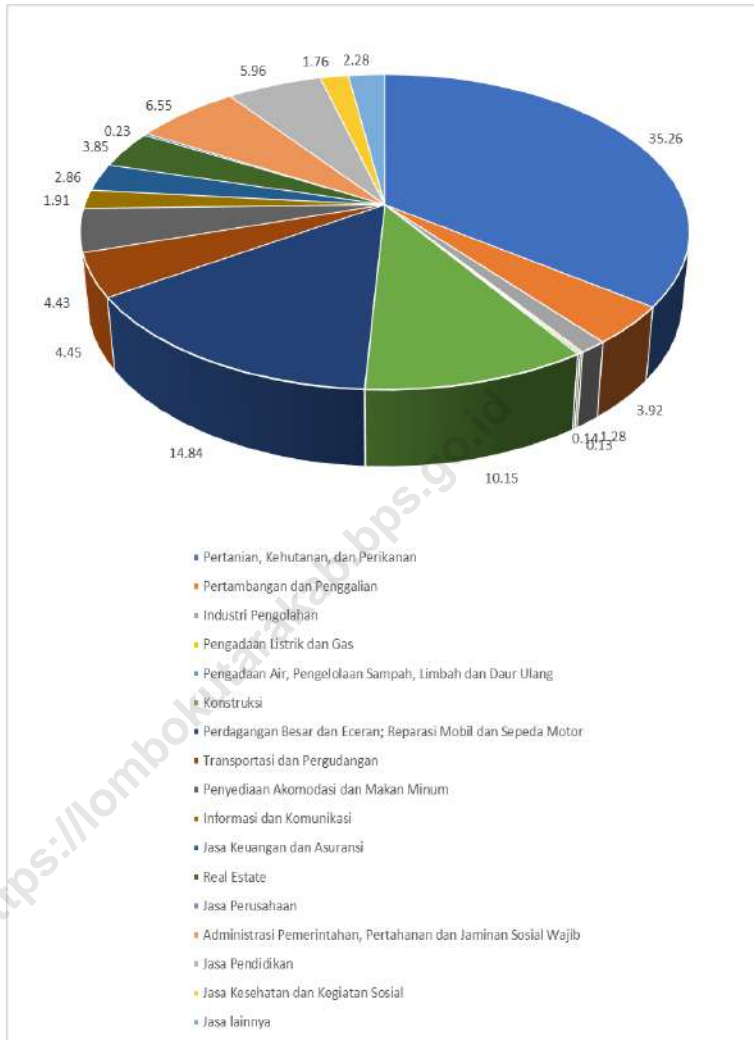
Laju pertumbuhan ekonomi Kabupaten Lombok Utara pada tahun 2023 sebesar 5,10. Bila dibandingkan dengan tahun sebelumnya, angka tersebut menunjukkan terjadinya peningkatan pertumbuhan ekonomi.

*Development undertaken in all areas is basically to establish a foundation and a strong economic structure. The success of development, especially in the economic sector is reflected by the rate of economic growth.*

*Gross Regional Domestic Product (GRDP) is one of the economic indicators that reflect the productivity of the economy of a region.*

*The economic structure of a region reflects the strength and at the same dependence on one sector of a region. The economic structure of Lombok Utara Regency in 2023 is still dominated by the agricultural sector which has the role of 35,16 percent. The industrial sector is expected to replace the position of agriculture towards for industrialization process, The role of the industrial sector has reached around 1,29 percent of the GRDP of Lombok Utara Regency*

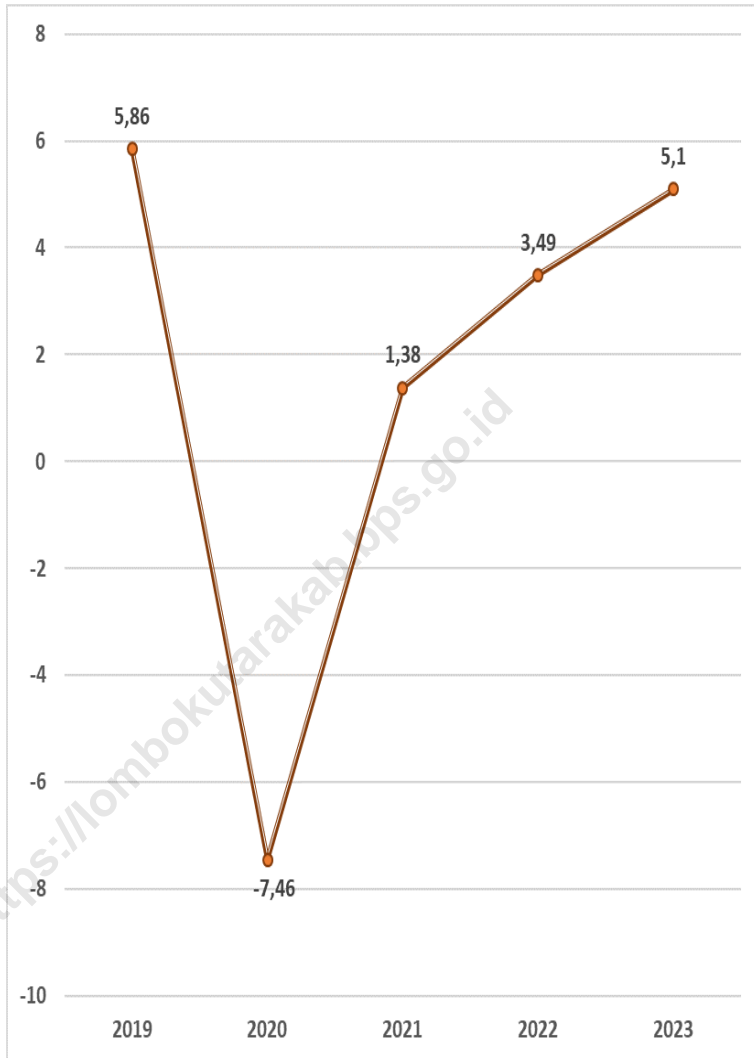
*The economic growth rate of Lombok Utara Regency in 2023 is 5,10. When compared with the previous year, this figure shows additional economic growth.*



Sumber/Source : Badan Pusat Statistik, berbagai sensus, survei dan sumber lain/BPS-Statistics Indonesia, various census, survey, and other sources

**Gambar**  
**Figures** 12.1

**Distribusi PDRB Atas Dasar Harga Berlaku Menurut Lapangan Usaha di Kabupaten Lombok Utara (%), 2023**  
**Distribution of GRDP at Current Market Prices by Industry in Lombok Utara Regency (%), 2023**



Sumber/Source : Badan Pusat Statistik, berbagai sensus, survei dan sumber lain/BPS-Statistics Indonesia, various census, survey, and other sources

**Gambar**  
**Figures** 12.2

**Pertumbuhan Ekonomi Lombok Utara (%), 2019-2023**  
**Economic Growth of Lombok Utara (%), 2019-2023**

**Tabel** 12.1. **Produk Domestik Regional Bruto Atas Dasar Harga Berlaku Menurut Lapangan Usaha di Kabupaten Lombok Utara (miliar rupiah), 2019–2023**  
**Gross Regional Domestic Product at Current Market Prices by Industry in Lombok Utara Regency (billion rupiahs), 2019–2023**

Lapangan Usaha/ <i>Industry</i>		2019	2020	2021	2022*	2023**
(1)		(2)	(3)	(4)	(5)	(6)
A	Pertanian, Kehutanan, dan Perikanan/ <i>Agriculture, Forestry, and Fishing</i>	1.649,00	1.681,19	1.721,50	1.775,93	1.959,97
B	Pertambangan dan Penggalian/ <i>Mining and Quarrying</i>	193,38	180,58	188,82	197,26	218,10
C	Industri Pengolahan/ <i>Manufacturing</i>	62,62	60,97	62,29	65,01	71,28
D	Pengadaan Listrik dan Gas/ <i>Electricity and Gas</i>	5,83	6,06	6,44	7,20	7,62
E	Pengadaan Air; Pengelolaan Sampah, Limbah, dan Daur Ulang/ <i>Water Supply; Sewerage, Waste Management, and Remediation Activities</i>	5,60	5,71	5,80	6,91	7,37
F	Konstruksi/ <i>Construction</i>	493,62	413,48	461,44	487,31	564,23
G	Perdagangan Besar dan Eceran; Reparasi Mobil dan Sepeda Motor/ <i>Wholesale and Retail Trade; Repair of Motor Vehicles and Motorcycles</i>	700,25	660,04	678,03	741,27	825,06
H	Transportasi dan Pergudangan/ <i>Transportation and Storage</i>	256,61	185,06	194,16	221,89	247,58
I	Penyediaan Akomodasi dan Makan Minum/ <i>Accommodation and Food Service Activities</i>	293,87	147,83	150,58	215,36	246,00
J	Informasi dan Komunikasi/ <i>Information and Communication</i>	85,45	90,10	94,19	99,00	106,00

Lanjutan Tabel/Continued Table 12.1

Lapangan Usaha/Industry		2019	2020	2021	2022*	2023**
(1)		(2)	(3)	(4)	(5)	(6)
K	Jasa Keuangan dan Asuransi/ <i>Financial and Insurance Activities</i>	126,01	124,04	126,17	146,41	158,82
L	Real Estat/ <i>Real Estate Activities</i>	200,17	188,99	192,67	202,60	213,85
M,N	Jasa Perusahaan/ <i>Business Activities</i>	11,12	10,22	10,24	11,56	12,81
O	Administrasi Pemerintahan, Pertahanan, dan Jaminan Sosial Wajib/ <i>Public Administration and Defence; Compulsory Social Security</i>	311,92	327,30	337,15	353,37	363,91
P	Jasa Pendidikan/ <i>Education</i>	278,08	284,29	294,93	311,52	331,47
Q	Jasa Kesehatan dan Kegiatan Sosial/ <i>Human Health and Social Work Activities</i>	85,26	84,03	88,47	91,14	97,98
R,S,T,U	Jasa Lainnya/ <i>Other Services Activities</i>	103,85	99,21	102,55	117,24	126,73
<b>Produk Domestik Regional Bruto/<i>Gross Regional Domestic Product</i></b>		<b>4.862,65</b>	<b>4.549,10</b>	<b>4.706,60</b>	<b>5.050,98</b>	<b>5.558,79</b>

Catatan/Note: Data 2022 : Angka Sementara/*Preliminary figures*; Data 2023 : Angka Sangat Sementara/ *Very Preliminary figures*  
 Sumber/Source: Badan Pusat Statistik, berbagai sensus, survei dan sumber lain/*BPS-Statistics Indonesia, various census, survey, and other sources*

**Tabel**  
**Table** 12.2

**Produk Domestik Regional Bruto Atas Dasar Harga Konstan 2010 Menurut Lapangan Usaha di Kabupaten Lombok Utara (miliar rupiah), 2019–2023**  
**Gross Regional Domestic Product at 2010 Constant Market Prices by Industry in Lombok Utara Regency (billion rupiahs), 2019–2023**

Lapangan Usaha/Industry		2019	2020	2021	2022*	2023**
(1)		(2)	(3)	(4)	(5)	(6)
A	Pertanian, Kehutanan, dan Perikanan/ <i>Agriculture, Forestry, and Fishing</i>	1.184,96	1.187,13	1.192,44	1.203,46	1.229,11
B	Pertambangan dan Penggalian/ <i>Mining and Quarrying</i>	144,73	133,35	135,02	135,48	143,53
C	Industri Pengolahan/ <i>Manufacturing</i>	51,83	50,09	50,65	51,44	52,84
D	Pengadaan Listrik dan Gas/ <i>Electricity and Gas</i>	4,62	4,92	5,29	5,85	6,14
E	Pengadaan Air; Pengelolaan Sampah, Limbah, dan Daur Ulang/ <i>Water Supply; Sewerage, Waste Management, and Remediation Activities</i>	4,03	4,07	4,09	4,62	4,78
F	Konstruksi/ <i>Construction</i>	368,71	305,75	323,32	324,42	367,19
G	Perdagangan Besar dan Eceran; Reparasi Mobil dan Sepeda Motor/ <i>Wholesale and Retail Trade; Repair of Motor Vehicles and Motorcycles</i>	488,02	456,57	461,49	477,35	512,02
H	Transportasi dan Pergudangan/ <i>Transportation and Storage</i>	193,69	135,47	136,74	151,44	160,91
I	Penyediaan Akomodasi dan Makan Minum/ <i>Accommodation and Food Service Activities</i>	173,20	88,71	89,09	120,16	133,20
J	Informasi dan Komunikasi/ <i>Information and Communication</i>	78,30	81,83	85,13	87,85	92,16

Lanjutan Tabel/*Continued Table 12.2*

Lapangan Usaha/ <i>Industry</i>		2019	2020	2021	2022*	2023**
(1)		(2)	(3)	(4)	(5)	(6)
K	Jasa Keuangan dan Asuransi/ <i>Financial and Insurance Activities</i>	90,21	88,40	87,97	97,01	102,58
L	Real Estat/ <i>Real Estate Activities</i>	140,48	132,47	133,82	138,01	143,58
M,N	Jasa Perusahaan/ <i>Business Activities</i>	8,15	7,47	7,48	8,11	8,68
O	Administrasi Pemerintahan, Pertahanan, dan Jaminan Sosial Wajib/ <i>Public Administration and Defence; Compulsory Social Security</i>	199,34	202,02	204,37	209,31	212,06
P	Jasa Pendidikan/ <i>Education</i>	201,39	201,61	204,31	210,78	220,17
Q	Jasa Kesehatan dan Kegiatan Sosial/ <i>Human Health and Social Work Activities</i>	66,58	64,17	66,49	67,58	71,48
R,S,T,U	Jasa Lainnya/ <i>Other Services Activities</i>	78,90	73,73	74,45	83,17	87,79
<b>Produk Domestik Regional Bruto/<i>Gross Regional Domestic Product</i></b>		<b>3.477,13</b>	<b>3.217,77</b>	<b>3.262,16</b>	<b>3.376,02</b>	<b>3.548,23</b>

Catatan/*Note*: Data 2022 : Angka Sementara/*Preliminary figures*; Data 2023 : Angka Sangat Sementara/ *Very Preliminary figures*  
 Sumber/*Source*: Badan Pusat Statistik, berbagai sensus, survei dan sumber lain/*BPS-Statistics Indonesia, various census, survey, and other sources*

**Tabel**  
**Table** 12.3

**Distribusi Produk Domestik Regional Bruto Atas Dasar Harga Berlaku Menurut Lapangan Usaha di Kabupaten Lombok Utara (persen), 2019–2023**  
***Distribution of Gross Regional Domestic Product at Current Market Prices by Industry in Lombok Utara Regency (percent), 2019–2023***

Lapangan Usaha/ <i>Industry</i>		2019	2020	2021	2022*	2023**
(1)		(2)	(3)	(4)	(5)	(6)
A	Pertanian, Kehutanan, dan Perikanan/ <i>Agriculture, Forestry, and Fishing</i>	33,91	36,96	36,58	35,16	35,26
B	Pertambangan dan Penggalian/ <i>Mining and Quarrying</i>	3,98	3,97	4,01	3,91	3,92
C	Industri Pengolahan/ <i>Manufacturing</i>	1,29	1,34	1,32	1,29	1,28
D	Pengadaan Listrik dan Gas/ <i>Electricity and Gas</i>	0,12	0,13	0,14	0,14	0,14
E	Pengadaan Air; Pengelolaan Sampah, Limbah, dan Daur Ulang/ <i>Water Supply; Sewerage, Waste Management, and Remediation Activities</i>	0,12	0,13	0,12	0,14	0,13
F	Konstruksi/ <i>Construction</i>	10,15	9,09	9,62	9,65	10,15
G	Perdagangan Besar dan Eceran; Reparasi Mobil dan Sepeda Motor/ <i>Wholesale and Retail Trade; Repair of Motor Vehicles and Motorcycles</i>	14,40	14,51	14,41	14,68	14,84
H	Transportasi dan Pergudangan/ <i>Transportation and Storage</i>	5,28	4,07	4,13	4,39	4,45
I	Penyediaan Akomodasi dan Makan Minum/ <i>Accommodation and Food Service Activities</i>	6,04	3,25	3,20	4,26	4,43
J	Informasi dan Komunikasi/ <i>Information and Communication</i>	1,76	1,98	2,00	1,96	1,91
K	Jasa Keuangan dan Asuransi/ <i>Financial and Insurance Activities</i>	2,59	2,73	2,68	2,90	2,86

Lanjutan Tabel/*Continued Table 12.3*

Lapangan Usaha/ <i>Industry</i>		2019	2020	2021	2022*	2023**
(1)		(2)	(3)	(4)	(5)	(6)
L	Real Estat/ <i>Real Estate Activities</i>	4,12	4,15	4,09	4,01	3,85
M,N	Jasa Perusahaan/ <i>Business Activities</i>	0,23	0,22	0,22	0,23	0,23
O	Administrasi Pemerintahan, Pertahanan, dan Jaminan Sosial Wajib/ <i>Public Administration and Defence; Compulsory Social Security</i>	6,41	7,19	7,16	7,00	6,55
P	Jasa Pendidikan/ <i>Education</i>	5,72	6,25	6,27	6,17	5,96
Q	Jasa Kesehatan dan Kegiatan Sosial/ <i>Human Health and Social Work Activities</i>	1,75	1,85	1,88	1,80	1,76
R,S,T,U	Jasa Lainnya/ <i>Other Services Activities</i>	2,14	2,18	2,18	2,32	2,28
<b>Produk Domestik Regional Bruto/<i>Gross Regional Domestic Product</i></b>		<b>100</b>	<b>100</b>	<b>100</b>	<b>100</b>	<b>100</b>

Catatan/*Note*: Data 2022 : Angka Sementara/*Preliminary figures*; Data 2023 : Angka Sangat Sementara/ *Very Preliminary figures*

Sumber/*Source*: Badan Pusat Statistik, berbagai sensus, survei dan sumber lain/*BPS-Statistics Indonesia, various census, survey, and other sources*

**Tabel**  
**Table** 12.4

**Laju Pertumbuhan Produk Domestik Regional Bruto Atas Dasar Harga Konstan 2010 Menurut Lapangan Usaha di Kabupaten Lombok Utara (persen), 2019–2023**  
**Growth Rate of Gross Regional Domestic Product at 2010 Constant Market Prices by Industry in Lombok Utara Regency (percent), 2019–2023**

Lapangan Usaha/ <i>Industry</i>		2019	2020	2021	2022*	2023**
(1)		(2)	(3)	(4)	(5)	(6)
A	Pertanian, Kehutanan, dan Perikanan/ <i>Agriculture, Forestry, and Fishing</i>	2,36	0,18	0,45	0,92	2,13
B	Pertambangan dan Penggalian/ <i>Mining and Quarrying</i>	9,99	-7,86	1,25	0,35	5,94
C	Industri Pengolahan/ <i>Manufacturing</i>	5,16	-3,36	1,12	1,55	2,72
D	Pengadaan Listrik dan Gas/ <i>Electricity and Gas</i>	12,56	6,57	7,39	10,58	5,10
E	Pengadaan Air; Pengelolaan Sampah, Limbah, dan Daur Ulang/ <i>Water Supply; Sewerage, Waste Management, and Remediation Activities</i>	7,40	1,09	0,51	12,98	3,50
F	Konstruksi/ <i>Construction</i>	18,96	-17,08	5,75	0,34	13,18
G	Perdagangan Besar dan Eceran; Reparasi Mobil dan Sepeda Motor/ <i>Wholesale and Retail Trade; Repair of Motor Vehicles and Motorcycles</i>	6,32	-6,45	1,08	3,43	7,26
H	Transportasi dan Pergudangan/ <i>Transportation and Storage</i>	6,67	-30,06	0,94	10,75	6,25
I	Penyediaan Akomodasi dan Makan Minum/ <i>Accommodation and Food Service Activities</i>	2,70	-48,78	0,42	34,87	10,85
J	Informasi dan Komunikasi/ <i>Information and Communication</i>	4,39	4,52	4,02	3,20	4,90
K	Jasa Keuangan dan Asuransi/ <i>Financial and Insurance Activities</i>	2,72	-2,01	-0,49	10,28	5,74

Lanjutan Tabel/*Continued Table 12.4*

Lapangan Usaha/ <i>Industry</i>		2019	2020	2021	2022*	2023**
(1)		(2)	(3)	(4)	(5)	(6)
L	Real Estat/ <i>Real Estate Activities</i>	7,11	-5,70	1,02	3,13	4,04
M,N	Jasa Perusahaan/ <i>Business Activities</i>	6,45	-8,27	0,11	8,41	7,04
O	Administrasi Pemerintahan, Pertahanan, dan Jaminan Sosial Wajib/ <i>Public Administration and Defence; Compulsory Social Security</i>	4,12	1,34	1,16	2,41	1,31
P	Jasa Pendidikan/ <i>Education</i>	6,55	0,11	1,34	3,16	4,45
Q	Jasa Kesehatan dan Kegiatan Sosial/ <i>Human Health and Social Work Activities</i>	5,52	-3,63	3,63	1,63	5,78
R,S,T,U	Jasa Lainnya/ <i>Other Services Activities</i>	6,81	-6,54	0,98	11,70	5,56
<b>Produk Domestik Regional Bruto/<i>Gross Regional Domestic Product</i></b>		<b>5,86</b>	<b>-7,46</b>	<b>1,38</b>	<b>3,49</b>	<b>5,10</b>

Catatan/*Note*: Data 2022 : Angka Sementara/*Preliminary figures*; Data 2023 : Angka Sangat Sementara/ *Very Preliminary figures*

Sumber/*Source*: Badan Pusat Statistik, berbagai sensus, survei dan sumber lain/*BPS-Statistics Indonesia, various census, survey, and other sources*

**Tabel**  
**Table** 12.5

**Indeks Harga Implisit Produk Domestik Regional Bruto  
Seri 2010 Menurut Lapangan Usaha (Juta Rupiah), 2019–  
2023**  
*Gross Regional Domestic Product Implicit Price Index 2010  
Series by Industry (Million Rupiah), 2019–2023*

Lapangan Usaha/Industry		2019	2020	2021	2022*	2023**
(1)	(2)	(3)	(4)	(5)	(6)	
A	Pertanian, Kehutanan, dan Perikanan/ <i>Agriculture, Forestry, and Fishing</i>	139,16	141,62	144,40	147,57	159,46
B	Pertambangan dan Penggalian/ <i>Mining and Quarrying</i>	133,62	135,41	139,66	145,60	151,95
C	Industri Pengolahan/ <i>Manufacturing</i>	120,82	121,72	122,72	126,38	134,90
D	Pengadaan Listrik dan Gas/ <i>Electricity and Gas</i>	126,17	123,18	121,80	123,09	124,01
E	Pengadaan Air; Pengelolaan Sampah, Limbah, dan Daur Ulang/ <i>Water Supply; Sewerage, Waste Management, and Remediation Activities</i>	139,16	140,30	141,72	149,61	154,10
F	Konstruksi/ <i>Construction</i>	133,88	135,24	139,98	150,21	153,66
G	Perdagangan Besar dan Eceran; Reparasi Mobil dan Sepeda Motor/ <i>Wholesale and Retail Trade; Repair of Motor Vehicles and Motorcycles</i>	143,49	144,57	146,92	155,29	161,14
H	Transportasi dan Pergudangan/ <i>Transportation and Storage</i>	132,48	136,61	141,99	146,52	153,86
I	Penyediaan Akomodasi dan Makan Minum/ <i>Accommodation and Food Service Activities</i>	169,68	166,63	169,02	179,24	184,69
J	Informasi dan Komunikasi/ <i>Information and Communication</i>	109,13	110,10	110,65	112,69	115,02
K	Jasa Keuangan dan Asuransi/ <i>Financial and Insurance Activities</i>	139,68	140,31	143,42	150,92	154,82

Lanjutan Tabel/*Continued Table* 12.5

Lapangan Usaha/ <i>Industry</i>		2019	2020	2021	2022*	2023**
(1)		(2)	(3)	(4)	(5)	(6)
L	Real Estat/ <i>Real Estate Activities</i>	142,49	142,67	143,97	146,80	148,94
M,N	Jasa Perusahaan/ <i>Business Activities</i>	136,45	136,81	136,88	142,46	147,56
O	Administrasi Pemerintahan, Pertahanan, dan Jaminan Sosial Wajib/ <i>Public Administration and Defence; Compulsory Social Security</i>	156,48	162,01	164,97	168,83	171,61
P	Jasa Pendidikan/ <i>Education</i>	138,08	141,01	144,35	147,80	150,56
Q	Jasa Kesehatan dan Kegiatan Sosial/ <i>Human Health and Social Work Activities</i>	128,05	130,96	133,05	134,87	137,07
R,S,T,U	Jasa Lainnya/ <i>Other Services Activities</i>	131,63	134,55	137,74	140,97	144,34
<b>Produk Domestik Regional Bruto/<i>Gross Regional Domestic Product</i></b>		<b>139,85</b>	<b>141,37</b>	<b>144,28</b>	<b>149,61</b>	<b>156,66</b>

Catatan/*Note*: Data 2022 : Angka Sementara/*Preliminary figures*; Data 2023 : Angka Sangat Sementara/ *Very Preliminary figures*  
 Sumber/*Source*: Badan Pusat Statistik, berbagai sensus, survei dan sumber lain/*BPS-Statistics Indonesia, various census, survey, and other sources*

**Tabel**  
**Table** 12.6**Laju Implisit Produk Domestik Regional Bruto Seri 2010  
Menurut Lapangan Usaha (Persen), 2019-2023**  
**Implicit Rate of Gross Regional Domestic Product at 2010  
Series Prices by Industry (Percent), 2019-2023**

Lapangan Usaha/ <i>Industry</i>		2019	2020	2021	2022*	2023**
(1)		(2)	(3)	(4)	(5)	(6)
A	Pertanian, Kehutanan, dan Perikanan/ <i>Agriculture, Forestry, and Fishing</i>	2,88	1,77	1,97	2,19	8,06
B	Pertambangan dan Penggalian/ <i>Mining and Quarrying</i>	6,01	1,34	3,14	4,25	4,36
C	Industri Pengolahan/ <i>Manufacturing</i>	2,75	0,75	0,82	2,98	6,74
D	Pengadaan Listrik dan Gas/ <i>Electricity and Gas</i>	-3,41	-2,37	-1,12	1,06	0,75
E	Pengadaan Air; Pengelolaan Sampah, Limbah, dan Daur Ulang/ <i>Water Supply; Sewerage, Waste Management, and Remediation Activities</i>	0,01	0,82	1,01	5,57	3,00
F	Konstruksi/ <i>Construction</i>	5,91	1,01	3,51	7,30	2,30
G	Perdagangan Besar dan Eceran; Reparasi Mobil dan Sepeda Motor/ <i>Wholesale and Retail Trade; Repair of Motor Vehicles and Motorcycles</i>	3,84	0,75	1,63	5,70	3,77
H	Transportasi dan Pergudangan/ <i>Transportation and Storage</i>	2,79	3,11	3,94	3,19	5,01
I	Penyediaan Akomodasi dan Makan Minum/ <i>Accommodation and Food Service Activities</i>	0,65	-1,79	1,43	6,05	3,04
J	Informasi dan Komunikasi/ <i>Information and Communication</i>	1,54	0,89	0,49	1,85	2,06
K	Jasa Keuangan dan Asuransi/ <i>Financial and Insurance Activities</i>	2,06	0,45	2,22	5,23	2,59

Lanjutan Tabel/*Continued Table 12.6*

Lapangan Usaha/ <i>Industry</i>		2019	2020	2021	2022*	2023**
(1)		(2)	(3)	(4)	(5)	(6)
L	Real Estat/ <i>Real Estate Activities</i>	2,38	0,13	0,91	1,97	1,45
M,N	Jasa Perusahaan/ <i>Business Activities</i>	3,15	0,26	0,06	4,08	3,58
O	Administrasi Pemerintahan, Pertahanan, dan Jaminan Sosial Wajib/ <i>Public Administration and Defence; Compulsory Social Security</i>	0,99	3,54	1,83	2,34	1,65
P	Jasa Pendidikan/ <i>Education</i>	2,35	2,12	2,37	2,39	1,87
Q	Jasa Kesehatan dan Kegiatan Sosial/ <i>Human Health and Social Work Activities</i>	3,12	2,27	1,60	1,36	1,64
R,S,T,U	Jasa Lainnya/ <i>Other Services Activities</i>	3,66	2,22	2,37	2,35	2,39
<b>Produk Domestik Regional Bruto/<i>Gross Regional Domestic Product</i></b>		<b>2,95</b>	<b>1,09</b>	<b>2,05</b>	<b>3,70</b>	<b>4,71</b>

Catatan/*Note*: Data 2022 : Angka Sementara/*Preliminary figures*; Data 2023 : Angka Sangat Sementara/ *Very Preliminary figures*  
 Sumber/*Source*: Badan Pusat Statistik, berbagai sensus, survei dan sumber lain/*BPS-Statistics Indonesia, various census, survey, and other sources*

**Tabel**  
**Table** 12.7

**Produk Domestik Regional Bruto Atas Dasar Harga Berlaku Menurut Pengeluaran di Kabupaten Lombok Utara (miliar rupiah), 2019–2023**  
**Gross Regional Domestic Product at Current Market Prices by Expenditure in Lombok Utara Regency (billion rupiahs), 2019–2023**

<b>Jenis Pengeluaran</b> <b>Type of Expenditure</b>	<b>2019</b>	<b>2020</b>	<b>2021</b>	<b>2022*</b>	<b>2023**</b>
(1)	(2)	(3)	(4)	(5)	(6)
Pengeluaran Konsumsi Rumah Tangga <i>Household Consumption Expenditure</i>	3.644,14	3.507,03	3.601,67	3.874,27	4.137,58
Pengeluaran Konsumsi LNPR <i>NPISH Consumption Expenditure</i>	63,73	64,83	66,08	72,88	80,42
Pengeluaran Konsumsi Pemerintah <i>Government Consumption Expenditure</i>	1.288,20	1.308,60	1.334,15	1.378,28	1.426,87
Pembentukan Modal Tetap Bruto <i>Gross Fixed Capital Formation</i>	1.921,67	1.790,84	1.899,59	1.993,55	2.265,08
Perubahan Inventori <i>Changes in Inventories</i>	<b>14,48</b>	<b>14,51</b>	<b>14,37</b>	<b>15,84</b>	<b>17,17</b>
Net Ekspor Barang dan Jasa <i>Net Exports of Goods and Services</i>	<b>-2.069,57</b>	<b>-2.136,71</b>	<b>-2.209,26</b>	<b>-2.283,84</b>	<b>-2.368,33</b>
<b>Produk Domestik Regional Bruto</b> <b>Gross Regional Domestic Product</b>	<b>4.862,65</b>	<b>4.549,10</b>	<b>4.706,60</b>	<b>5.050,98</b>	<b>5.558,79</b>

Catatan/Note: Data 2022 : Angka Sementara/Preliminary figures; Data 2023 : Angka Sangat Sementara/ Very Preliminary figures  
Sumber/Source: Badan Pusat Statistik, berbagai sensus, survei dan sumber lain/BPS-Statistics Indonesia, various census, survey, and other sources

**Tabel**  
**Table** 12.8**Produk Domestik Regional Bruto Atas Dasar Harga Konstan 2010 Menurut Pengeluaran di Kabupaten Lombok Utara (miliar rupiah), 2019–2023**  
**Gross Regional Domestic Product at 2010 Constant Market Prices by Expenditure in Lombok Utara Regency (billion rupiahs), 2019–2023**

<b>Jenis Pengeluaran</b> <b>Type of Expenditure</b>	<b>2019</b>	<b>2020</b>	<b>2021</b>	<b>2022*</b>	<b>2023**</b>
(1)	(2)	(3)	(4)	(5)	(6)
Pengeluaran Konsumsi Rumah Tangga <i>Household Consumption Expenditure</i>	2.695,56	2.582,65	2.623,19	2.722,70	2.831,10
Pengeluaran Konsumsi LNPRT <i>NPISH Consumption Expenditure</i>	44,57	45,02	45,27	47,59	50,54
Pengeluaran Konsumsi Pemerintah <i>Government Consumption Expenditure</i>	814,49	821,07	825,07	833,09	846,80
Pembentukan Modal Tetap Bruto <i>Gross Fixed Capital Formation</i>	1.324,67	1.226,54	1.262,33	1.271,91	1.403,77
Perubahan Inventori <i>Changes in Inventories</i>	<b>8,45</b>	<b>8,34</b>	<b>8,08</b>	<b>8,71</b>	<b>8,86</b>
Net Ekspor Barang dan Jasa <i>Net Exports of Goods and Services</i>	<b>-1.410,61</b>	<b>-1.465,84</b>	<b>-1.501,77</b>	<b>-1.507,98</b>	<b>-1.592,85</b>
<b>Produk Domestik Regional Bruto</b> <b>Gross Regional Domestic Product</b>	<b>3.477,13</b>	<b>3.217,77</b>	<b>3.262,16</b>	<b>3.376,02</b>	<b>3.548,23</b>

Catatan/Note: Data 2022 : Angka Sementara/Preliminary figures; Data 2023 : Angka Sangat Sementara/ Very Preliminary figures

Sumber/Source: Badan Pusat Statistik, berbagai sensus, survei dan sumber lain/BPS-Statistics Indonesia, various census, survey, and other sources

**Tabel**  
**Table** 12.9

**Distribusi Persentase Produk Domestik Regional Bruto Atas Dasar Harga Berlaku Menurut Pengeluaran di Kabupaten Lombok Utara, 2019–2023**  
**Percentage Distribution of Gross Regional Domestic Product at Current Market Prices by Expenditure in Lombok Utara Regency, 2019–2023**

<b>Jenis Pengeluaran</b> <b>Type of Expenditure</b>	<b>2019</b>	<b>2020</b>	<b>2021</b>	<b>2022*</b>	<b>2023**</b>
(1)	(2)	(3)	(4)	(5)	(6)
Pengeluaran Konsumsi Rumah Tangga <i>Household Consumption Expenditure</i>	74,94	77,09	76,52	76,7	74,43
Pengeluaran Konsumsi LNPR <i>NPISH Consumption Expenditure</i>	1,31	1,43	1,4	1,44	1,45
Pengeluaran Konsumsi Pemerintah <i>Government Consumption Expenditure</i>	26,49	28,77	28,35	27,29	25,67
Pembentukan Modal Tetap Bruto <i>Gross Fixed Capital Formation</i>	39,52	39,37	40,36	39,47	40,75
Perubahan Inventori <i>Changes in Inventories</i>	<b>0,3</b>	<b>0,32</b>	<b>0,31</b>	<b>0,31</b>	<b>0,31</b>
Net Ekspor Barang dan Jasa <i>Net Exports of Goods and Services</i>	<b>-42,56</b>	<b>-46,97</b>	<b>-46,94</b>	<b>-45,22</b>	<b>-42,61</b>
<b>Produk Domestik Regional Bruto</b> <b>Gross Regional Domestic Product</b>	<b>100</b>	<b>100</b>	<b>100</b>	<b>100</b>	<b>100</b>

Catatan/Note: Data 2022 : Angka Sementara/*Preliminary figures*; Data 2023 : Angka Sangat Sementara/ *Very Preliminary figures*

Sumber/Source: Badan Pusat Statistik, berbagai sensus, survei dan sumber lain/*BPS-Statistics Indonesia, various census, survey, and other sources*

**Tabel**  
**Table** 12.10

**Laju Pertumbuhan Produk Domestik Regional Bruto  
Atas Dasar Harga Konstan 2010 Menurut Pengeluaran  
(persen), 2019–2023**  
**Growth Rate of Gross Regional Domestic Product at 2010  
Constant Market Prices by Expenditure (percent), 2019–  
2023**

<b>Jenis Pengeluaran</b> <b>Type of Expenditure</b>	<b>2019</b>	<b>2020</b>	<b>2021</b>	<b>2022*</b>	<b>2023**</b>
(1)	(2)	(3)	(4)	(5)	(6)
Pengeluaran Konsumsi Rumah Tangga <i>Household Consumption Expenditure</i>	2,93	-4,19	1,57	3,79	3,98
Pengeluaran Konsumsi LNPRT <i>NPISH Consumption Expenditure</i>	2,05	1,01	0,56	5,12	6,20
Pengeluaran Konsumsi Pemerintah <i>Government Consumption Expenditure</i>	2,96	0,81	0,49	0,97	1,65
Pembentukan Modal Tetap Bruto <i>Gross Fixed Capital Formation</i>	15,79	-7,41	2,92	0,76	10,37
Perubahan Inventori <i>Changes in Inventories</i>	-	-	-	-	-
Net Ekspor Barang dan Jasa <i>Net Exports of Goods and Services</i>	-	-	-	-	-
<b>Produk Domestik Regional Bruto</b> <b>Gross Regional Domestic Product</b>	<b>5,86</b>	<b>-7,46</b>	<b>1,38</b>	<b>3,49</b>	<b>5,10</b>

Catatan/Note: Data 2022 : Angka Sementara/Preliminary figures; Data 2023 : Angka Sangat Sementara/ Very Preliminary figures

Sumber/Source: Badan Pusat Statistik, berbagai sensus, survei dan sumber lain/BPS-Statistics Indonesia, various census, survey, and other sources

<https://lombokutarakab.bps.go.id>

# 13

## Perbandingan Antar Kabupaten *Regency Comparison*

**Provinsi NTB**  
*NTB Province*

**Kabupaten Lombok Utara**  
*Lombok Utara Regency*

# 1

### Indeks Pembangunan Manusia *Human Development Index*

2022 71,65

2023 72,37

67,09 2022

68,02 2023

# 2

### Jumlah Penduduk *total population*

2022 5.473.970

2023 5.560.287

254.145 2022

257.866 2023

# 3

### Pengeluaran per Kapita Disesuaikan (000) *Adjusted per Capita Expenditure (000)*

2022 10.681

2023 11.095

9.433 2022

9.785 2023



**PENJELASAN TEKNIS**

1. Sumber utama data kependudukan adalah sensus penduduk yang dilaksanakan setiap sepuluh tahun sekali. Sensus penduduk telah dilaksanakan sebanyak enam kali sejak Indonesia merdeka, yaitu tahun 1961, 1971, 1980, 1990, 2000, dan 2010. Di dalam sensus penduduk, pencacahan dilakukan terhadap seluruh penduduk yang berdomisili di wilayah teritorial Indonesia termasuk warga negara asing kecuali anggota korps diplomatik negara sahabat beserta keluarganya. Metode pengumpulan data dalam sensus dilakukan dengan wawancara antara petugas sensus dengan responden dan juga melalui *e-census*. Pencatatan penduduk menggunakan konsep *usual residence*, yaitu konsep di mana penduduk biasa bertempat tinggal. Bagi penduduk yang bertempat tinggal tetap dicacah di mana mereka biasa tinggal, sedangkan untuk penduduk yang tidak bertempat tinggal tetap dicacah di tempat di mana mereka ditemukan petugas sensus pada malam 'Hari Sensus'. Termasuk penduduk yang tidak bertempat tinggal tetap adalah tuna wisma, awak kapal berbendera Indonesia, penghuni perahu/rumah apung, masyarakat terpencil/

**TECHNICAL NOTES**

1. *The main source of demographic data is population census, which is conducted every ten years. Population Census has been conducted six times since Indonesia's independence: 1961, 1971, 1980, 1990, 2000, and 2010. The population census enumerates all residents who domicile in the entire territory of Indonesia including foreign citizens except the diplomatic corps members and their families. The method of data collection in a population census involves interviewing respondents and conducting e-census. Enumeration of the population uses the concept of "usual residence", which is the concept of "places where people usually live". De jure was applied to the permanent residents, while de facto was applied to non-permanent residents. The permanent residents were enumerated in place where they normally live, the non-permanent residents were enumerated where they were found by the enumerators, on the night of 'Census Date'. The non permanent residents include homeless people, ship crew, boat people, remote area community, and internally displaced persons. Those who had permanent residence and had been travelling away from their home for six months or more were not*

terasing, dan pengungsi. Bagi mereka yang mempunyai tempat tinggal tetap dan sedang bepergian ke luar wilayah lebih dari enam bulan, tidak dicacah di tempat tinggalnya, tetapi dicacah di tempat tujuannya. Untuk tahun yang tidak dilaksanakan sensus penduduk, data kependudukan diperoleh dari hasil proyeksi penduduk.

2. Proyeksi Penduduk merupakan suatu perhitungan ilmiah yang didasarkan pada asumsi dari komponen perubahan penduduk, yaitu kelahiran, kematian dan migrasi. Proyeksi penduduk Indonesia 2010–2035 menggunakan data dasar penduduk hasil SP2010.
3. Penduduk adalah semua orang yang berdomisili di wilayah geografis Republik Indonesia selama 6 bulan atau lebih dan atau mereka yang berdomisili kurang dari 6 bulan tetapi bertujuan untuk menetap.
4. PDRB atas dasar harga konstan (riil) dapat digunakan untuk menunjukkan laju pertumbuhan ekonomi secara keseluruhan atau setiap sektor dari tahun ke tahun.
5. Salah satu indikator yang cukup strategis yang bisa diturunkan dari PDRB adalah laju pertumbuhan ekonomi. Pertumbuhan ekonomi dihitung dari perbandingan PDRB atas dasar harga konstan dari tahun ke tahun. Hal tersebut secara

*enumerated in their permanent place, but in the place where they were during the census. For the periods where the population census is not conducted, population projection is done to estimate population during those years.*

2. *The population projection is an estimate based on the demographic components, such as birth, death, and migration. Indonesia's 2010–2035 population projection used the 2010 Population Census as the base population.*
3. *Residents are all people who live in the geographical area of the Republic of Indonesia for 6 months or longer, and those who live less than six months but intended to stay.*
4. *GRDP at constant prices (real) shows economic growth rate as a whole or by sectors in series.*
5. *One of the strategic indicators that can be derived from the GRDP is the rate of economic growth. Economic growth is calculated from the ratio of GRDP at constant prices from year to year. This indirectly illustrates an increase in the volume of production of goods and services*

**ULASAN****DESCRIPTION**

Provinsi Nusa Tenggara Barat (NTB) terdiri dari 8 kabupaten dan 2 kota. Jumlah penduduk Provinsi NTB pada tahun 2023 berdasarkan hasil Sensus Penduduk 2020 sekitar 5.560.287 jiwa, sedangkan penduduk Kabupaten Lombok Utara pada tahun 2023 sekitar 257.866 jiwa.

Laju pertumbuhan ekonomi Provinsi NTB pada tahun 2022 sebesar 6,95 persen, sedangkan pertumbuhan ekonomi Kabupaten Lombok Utara pada tahun 2022 sebesar 3,49 persen.

Jumlah penduduk miskin di Provinsi NTB pada tahun 2022 sekitar 731,94 ribu (13,37 persen), sedangkan jumlah penduduk miskin Kabupaten Lombok Utara pada tahun 2022 sekitar 59,82 ribu (23,33 persen).

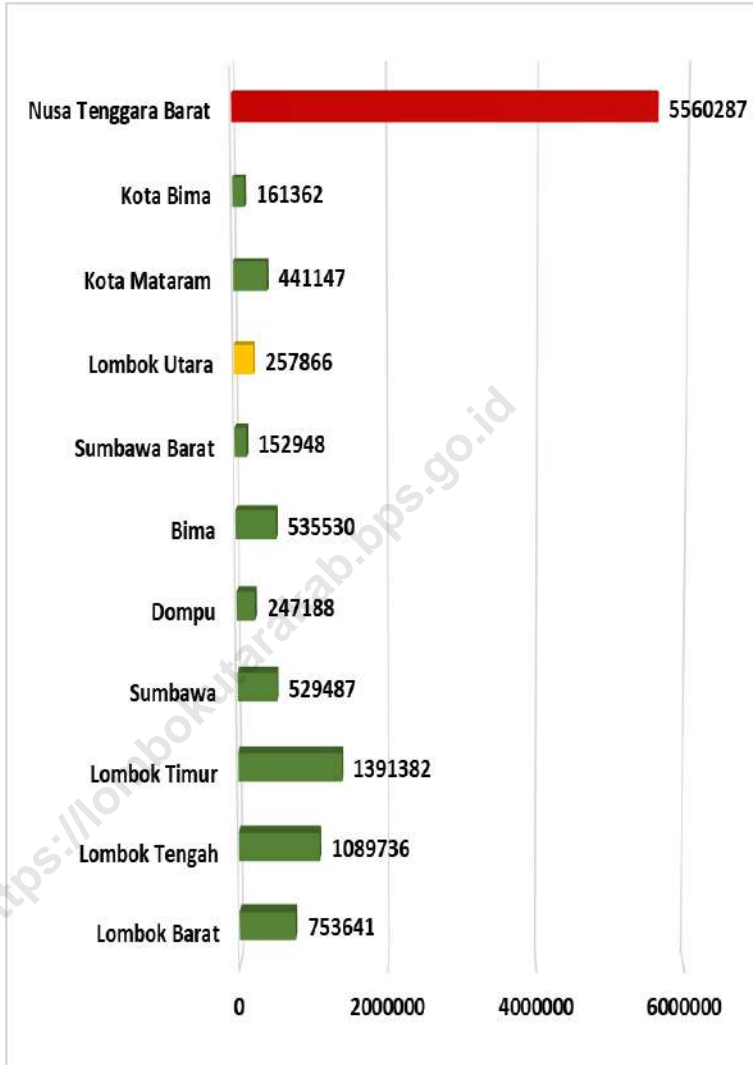
IPM Provinsi NTB pada tahun 2023 sebesar 72,37 sedangkan IPM Kabupaten Lombok Utara pada tahun 2023 sebesar 68,02.

*The Province of Nusa Tenggara Barat (NTB) consists of 8 regency and 2 municipality. The population of NTB in 2023 based on the results of the population census in 2020 approximately 5.560.287 inhabitants, while the population of North Lombok in 2023 approximately 257.866 inhabitants.*

*NTB Province's economic growth rate in 2022 is 6,95 percent, while the economic growth of Lombok Utara Regency in 2022 is 3,49 percent.*

*The number of poor people in NTB Province in 2022 was around 731,94 thousand (13,37 percent), while the number of poor people in Lombok Utara Regency in 2022 was around 59,82 thousand (23,33 percent).*

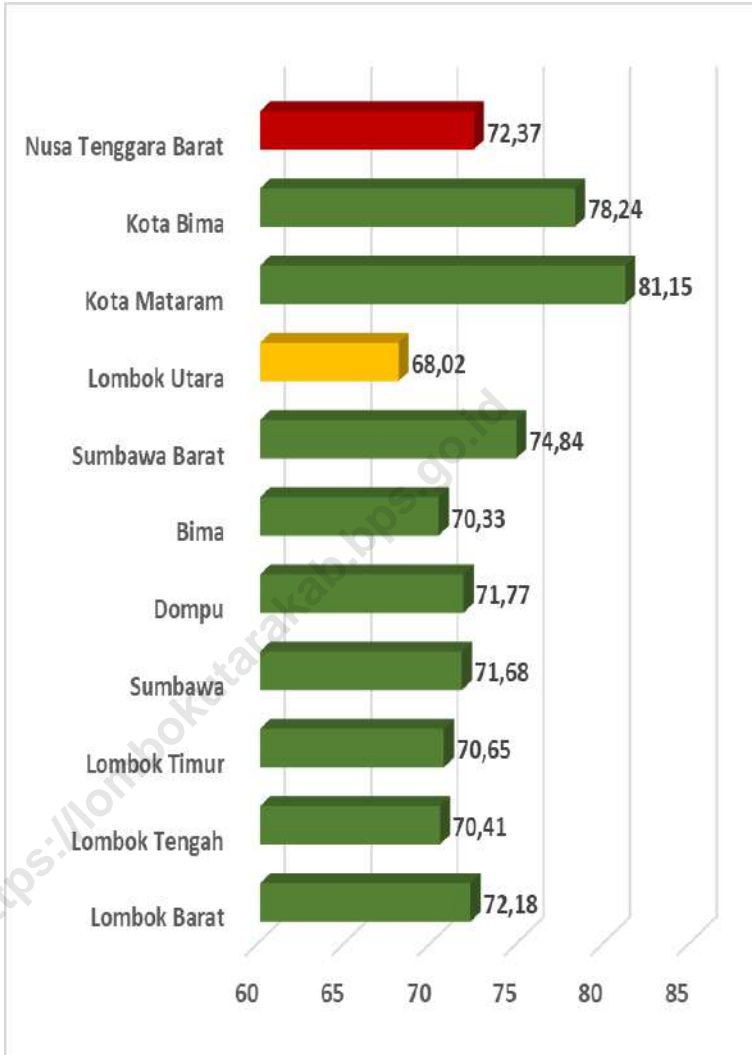
*NTB Province's HDI in 2023 was 72,37 while the Lombok Utara Regency HDI in 2023 was 68,02.*



Sumber/Source : <sup>1</sup> Badan Pusat Statistik, Sensus Penduduk (SP) 2020 (September)/BPS-Statistics Indonesia, 2020 Population Census (September)

<sup>2</sup> Badan Pusat Statistik, Proyeksi Penduduk Indonesia 2020–2050 Hasil Sensus Penduduk 2020 (Pertengahan tahun/Juni)/ BPS-Statistics Indonesia, 2020–2050 Indonesia population

**Gambar** 13.1 **Jumlah Penduduk di Provinsi Nusa Tenggara Barat, 2023**  
**Figures** **Population in Nusa Tenggara Barat Province, 2023**



Sumber/Source : Badan Pusat Statistik, Seri Berita Resmi Statistik Indeks Pembangunan Manusia/BPS-Statistics Indonesia, Series of Press Releases of Human Development Index

**Gambar** 13.2  
**Figures**

**Indeks Pembangunan Manusia di Provinsi Nusa Tenggara Barat, 2023**  
**Human Development Index in Nusa Tenggara Barat Province, 2023**

**Tabel** 13.1 **Jumlah Penduduk Menurut Kabupaten/Kota di Provinsi Nusa Tenggara Barat, 2020–2024**  
**Table** 13.1 **Population by Regency/Municipality in Nusa Tenggara Barat Province, 2020–2024**

Kabupaten/Kota Regency/Municipality	2020 <sup>1</sup>	2021 <sup>2</sup>	2022 <sup>2</sup>	2023 <sup>2</sup>	2024 <sup>2</sup>
(1)	(2)	(3)	(4)	(5)	(6)
Lombok Barat	718.548	730.360	742.074	753.641	765.049
Lombok Tengah	1.029.025	1.049.364	1.069.583	1.089.736	1.109.800
Lombok Timur	1.321.315	1.344.733	1.368.136	1.391.382	1.414.461
Sumbawa	508.028	515.211	522.357	529.487	536.597
Dompu	235.758	239.605	243.404	247.188	250.943
Bima	512.063	519.859	527.664	535.530	543.459
Sumbawa Barat	145.093	147.736	150.338	152.948	155.535
Lombok Utara	246.598	250.369	254.145	257.866	261.557
Kota Mataram	428.891	433.073	437.162	441.147	445.010
Kota Bima	154.551	156.838	159.107	161.362	163.604
<b>Nusa Tenggara Barat</b>	<b>5.299.870</b>	<b>5.387.148</b>	<b>5.473.970</b>	<b>5.560.287</b>	<b>5.646.015</b>

Sumber/Source: <sup>1</sup> Badan Pusat Statistik, Sensus Penduduk (SP) 2020 (September)/BPS-Statistics Indonesia, 2020 Population Census (September)

<sup>2</sup> Badan Pusat Statistik, Proyeksi Penduduk Indonesia 2020–2050 Hasil Sensus Penduduk 2020 (Pertengahan tahun/Juni)/ BPS-Statistics Indonesia, 2020–2050 Indonesia population projection result of 2020 Population Census (mid year/June)

**Tabel**  
**Table** 13.2**Laju Pertumbuhan Produk Domestik Regional Bruto Atas Dasar Harga Konstan 2010 Menurut Kabupaten/Kota di Provinsi Nusa Tenggara Barat (persen), 2020–2023**  
**Rate of Growth of Gross Regional Domestic Products at 2010 Constant Market Prices by Regency/Municipality in Nusa Tenggara Barat Province (percent), 2020–2023**

Kabupaten/Kota Regency/Municipality	2020	2021	2022	2023
(1)	(2)	(3)	(4)	(5)
Lombok Barat	-7,03	3,40	3,46	5,03
Lombok Tengah	-6,67	4,03	3,55	5,77
Lombok Timur	-3,12	3,12	3,18	4,31
Sumbawa	-4,18	1,87	3,21	3,61
Dompu	-3,21	1,68	2,95	3,17
Bima	-3,53	1,79	2,83	3,93
Sumbawa Barat	28,79	-0,33	24,14	-10,37
Lombok Utara	-7,46	1,38	3,49	5,10
Kota Mataram	-5,52	3,27	3,53	4,51
Kota Bima	-4,95	2,08	2,7	5,16
<b>Nusa Tenggara Barat</b>	<b>-0,64</b>	<b>2,30</b>	<b>6,95</b>	<b>1,80</b>

Sumber/Source: Badan Pusat Statistik dan sumber lain/BPS-Statistics Indonesia and other sources

**Tabel**  
**Table** 13.3**Jumlah Penduduk Miskin Menurut Kabupaten/Kota di  
Provinsi Nusa Tenggara Barat (ribu), 2019–2023**  
**Number of Poor Population by Regency/Municipality in  
Nusa Tenggara Barat Province (thousand), 2019–2023**

Kabupaten/Kota Regency/Municipality	2022	2023
(1)	(2)	(3)
Lombok Barat	99,01	102,71
Lombok Tengah	128,00	129,74
Lombok Timur	189,64	197,63
Sumbawa	64,73	67,40
Dompu	33,27	34,38
Bima	74,46	74,74
Sumbawa Barat	21,28	21,77
Lombok Utara	59,82	60,13
Kota Mataram	45,30	46,21
Kota Bima	16,44	16,53
<b>Nusa Tenggara Barat</b>	<b>731,94</b>	<b>751,23</b>

Sumber/Source: Badan Pusat Statistik, Survei Sosial Ekonomi Nasional/BPS-Statistics Indonesia, National Socioeconomic Survey

**Tabel**  
**Table** 13.4**Indeks Pembangunan Manusia Menurut Kabupaten/Kota  
di Provinsi Nusa Tenggara Barat, 2020–2023**  
*Human Development Index by Regency/Municipality in  
Nusa Tenggara Barat Province, 2020–2023*

<b>Kabupaten/Kota Regency/Municipality</b>	<b>2020</b>	<b>2021</b>	<b>2022</b>	<b>2023</b>
(1)	(2)	(3)	(4)	(5)
Lombok Barat	70,23	70,64	71,44	72,18
Lombok Tengah	68,32	68,70	69,57	70,41
Lombok Timur	68,54	68,90	69,83	70,65
Sumbawa	69,43	69,82	70,71	71,68
Dompu	69,65	70,27	70,96	71,77
Bima	68,36	68,72	69,63	70,33
Sumbawa Barat	73,34	73,54	74,34	74,84
Lombok Utara	65,80	66,14	67,09	68,02
Kota Mataram	80,02	80,24	80,67	81,15
Kota Bima	76,74	77,03	77,75	78,24
<b>Nusa Tenggara Barat</b>	<b>70,46</b>	<b>70,86</b>	<b>71,65</b>	<b>72,37</b>

Sumber/Source: Badan Pusat Statistik, Seri Berita Resmi Statistik Indeks Pembangunan Manusia/BPS-Statistics Indonesia, Series of Press Releases of Human Development Index

**Tabel**  
**Table** 13.5**Gini Ratio Menurut Kabupaten/Kota di Provinsi Nusa Tenggara Barat, 2023**  
**Gini Ratio by Regency/Municipality in Nusa Tenggara Barat Province, 2023**

Kabupaten/Kota Regency/Municipality	2023
(1)	(2)
Lombok Barat	0,365
Lombok Tengah	0,349
Lombok Timur	0,310
Sumbawa	0,441
Dompu	0,331
Bima	0,356
Sumbawa Barat	0,354
Lombok Utara	0,283
Kota Mataram	0,412
Kota Bima	0,411
<b>Nusa Tenggara Barat</b>	<b>0,375</b>

Sumber/Source: Badan Pusat Statistik, Seri Berita Resmi Statistik Indeks Pembangunan Manusia/BPS-Statistics Indonesia, Series of Press Releases of Human Development Index

**Tabel**  
**Table** 13.6**Umur Harapan Hidup Menurut Kabupaten/Kota di  
Provinsi Nusa Tenggara Barat (tahun), 2023**  
*Life Expectancy by Regency/Municipality in Nusa Tenggara  
Barat Province (year), 2023*

Kabupaten/Kota Regency/Municipality	2023
(1)	(2)
Lombok Barat	72,37
Lombok Tengah	71,39
Lombok Timur	71,72
Sumbawa	72,41
Dompu	71,54
Bima	71,65
Sumbawa Barat	72,65
Lombok Utara	71,26
Kota Mataram	74,65
Kota Bima	72,97
<b>Nusa Tenggara Barat</b>	<b>72,02</b>

Sumber/Source: Badan Pusat Statistik, Seri Berita Resmi Statistik Indeks Pembangunan Manusia/BPS-Statistics Indonesia, Series of Press Releases of Human Development Index

**Tabel**  
**Table** 13.7

**Harapan Lama Sekolah Menurut Kabupaten/Kota di  
Provinsi Nusa Tenggara Barat (tahun), 2023**  
*Long School Expectations by Regency/Municipality in Nusa  
Tenggara Barat Province (year), 2023*

Kabupaten/Kota Regency/Municipality	2023
(1)	(2)
Lombok Barat	13,98
Lombok Tengah	13,87
Lombok Timur	14,06
Sumbawa	13,24
Dompu	13,83
Bima	13,65
Sumbawa Barat	13,66
Lombok Utara	13,01
Kota Mataram	15,67
Kota Bima	15,06
<b>Nusa Tenggara Barat</b>	<b>13,97</b>

Sumber/Source: Badan Pusat Statistik, Seri Berita Resmi Statistik Indeks Pembangunan Manusia/BPS-Statistics Indonesia, Series of Press Releases of Human Development Index

**Tabel**  
**Table 13.8****Rata-rata Lama Sekolah Menurut Kabupaten/Kota di  
Provinsi Nusa Tenggara Barat (tahun), 2023**  
*Average Years of Schooling by Regency/Municipality in  
Nusa Tenggara Barat Province (year), 2023*

Kabupaten/Kota Regency/Municipality	2023
(1)	(2)
Lombok Barat	6,87
Lombok Tengah	6,61
Lombok Timur	7,12
Sumbawa	8,52
Dompu	8,97
Bima	8,29
Sumbawa Barat	8,98
Lombok Utara	6,39
Kota Mataram	9,56
Kota Bima	10,95
<b>Nusa Tenggara Barat</b>	<b>7,74</b>

Sumber/Source: Badan Pusat Statistik, Seri Berita Resmi Statistik Indeks Pembangunan Manusia/BPS-Statistics Indonesia, Series of Press Releases of Human Development Index

**Tabel**  
**Table** 13.9**Pengeluaran Riil per Kapita Menurut Kabupaten/Kota di Provinsi Nusa Tenggara Barat (ribu rupiah), 2023**  
**Real Expenditure per Capita by Regency/Municipality in Nusa Tenggara Barat Province (thousand rupiah), 2023**

Kabupaten/Kota Regency/Municipality	2023
(1)	(2)
Lombok Barat	11.960
Lombok Tengah	10.948
Lombok Timur	10.152
Sumbawa	9.981
Dompu	9.404
Bima	8.963
Sumbawa Barat	12.214
Lombok Utara	9.785
Kota Mataram	15.894
Kota Bima	11.740
<b>Nusa Tenggara Barat</b>	<b>11.095</b>

Sumber/Source: Badan Pusat Statistik, Seri Berita Resmi Statistik Indeks Pembangunan Manusia/BPS-Statistics Indonesia, Series of Press Releases of Human Development Index

**Tabel**  
**Table** 13.10**Produk Domestik Regional Bruto per Kapita Atas Dasar Harga Berlaku Menurut Kabupaten/Kota di Provinsi Nusa Tenggara Barat (ribu rupiah), 2019-2023**  
**Per Capita Gross Regional Domestic Product at Current Market Prices by Regency/Municipality in Nusa Tenggara Barat Province (thousand rupiah), 2019-2023**

Kabupaten/Kota Regency/Municipality	2019	2020	2021	2022*	2023**
(1)	(2)	(3)	(4)	(5)	(6)
Lombok Barat	21.876,91	20.254,00	21.095,44	22.318,32	24.044,61
Lombok Tengah	18.539,76	16.155,83	16.854,59	17.991,43	19.500,71
Lombok Timur	16.649,32	15.152,08	15.656,40	16.518,65	17.664,27
Sumbawa	31.826,26	28.442,26	29.155,82	30.836,61	33.070,56
Dompu	27.927,77	29.863,88	30.627,80	32.152,29	34.429,89
Bima	23.429,68	22.241,35	22.808,03	24.133,26	26.042,73
Sumbawa Barat	115.449,41	156.835,46	160.814,36	209.610,97	193.802,30
Lombok Utara	21.735,80	18.458,15	18.798,66	19.874,40	21.556,88
Kota Mataram	39.365,66	43.459,53	45.469,49	48.454,04	51.640,30
Kota Bima	24.264,69	26.658,20	27.420,75	28.751,80	30.901,45
<b>Nusa Tenggara Barat</b>	<b>25.716,11</b>	<b>25.183,56</b>	<b>26.009,17</b>	<b>28.670,72</b>	<b>29.925,60</b>

Catatan/Note: Data 2022 : Angka Sementara/Preliminary figures; Data 2023 : Angka Sangat Sementara/ Very Preliminary figures  
 Sumber/Source: Badan Pusat Statistik, Seri Berita Resmi Statistik Indeks Pembangunan Manusia/BPS-Statistics Indonesia, Series of Press Releases of Human Development Index

**Tabel**  
**Table** 13.11

**Produk Domestik Regional Bruto per Kapita Atas Dasar Harga Konstan 2010 Menurut Kabupaten/Kota di Provinsi Nusa Tenggara Barat (ribu rupiah), 2019-2023**  
**Per Capita Gross Regional Domestic Product at 2010 Constant Market Prices by Regency/Municipality in Nusa Tenggara Barat Province (thousand rupiah), 2019-2023**

Kabupaten/Kota Regency/Municipality	2019	2020	2021	2022*	2023**
(1)	(2)	(3)	(4)	(5)	(6)
Lombok Barat	15.424,53	14.082,16	14.338,42	14.599,92	15.099,34
Lombok Tengah	12.879,57	11.216,37	11.471,22	11.653,52	12.097,74
Lombok Timur	11.823,00	10.576,70	10.715,96	10.867,09	11.146,43
Sumbawa	22.511,54	19.753,22	19.838,12	20.194,20	20.640,84
Dompu	19.721,06	20.700,11	20.779,98	21.058,94	21.394,35
Bima	16.586,92	15.489,29	15.553,64	15.756,91	16.135,28
Sumbawa Barat	84.700,57	113.476,07	111.116,35	135.557,51	119.421,94
Lombok Utara	15.542,60	13.056,23	13.029,42	13.283,85	13.759,96
Kota Mataram	27.915,11	30.377,48	31.116,86	31.914,60	33.053,35
Kota Bima	17.223,08	18.570,87	18.739,46	18.970,90	19.670,61
<b>Nusa Tenggara Barat</b>	<b>18.219,11</b>	<b>17.583,11</b>	<b>17.715,84</b>	<b>18.647,10</b>	<b>18.687,15</b>

Catatan/Note: Data 2022 : Angka Sementara/Preliminary figures; Data 2023 : Angka Sangat Sementara/ Very Preliminary figures  
Sumber/Source: Badan Pusat Statistik, Seri Berita Resmi Statistik Indeks Pembangunan Manusia/BPS-Statistics Indonesia, Series of Press Releases of Human Development Index

**Tabel**  
**Table** 13.12

**Laju Pertumbuhan Produk Domestik Regional Bruto per Kapita Atas Dasar Harga Konstan 2010 Menurut Kabupaten/Kota di Provinsi Nusa Tenggara Barat (ribu rupiah), 2019-2023**  
**Growth Rate of per Capita Gross Regional Domestic Product at 2010 Constant Market Prices by Regency/Municipality in Nusa Tenggara Barat Province (thousand rupiah), 2019-2023**

Kabupaten/Kota Regency/Municipality	2019	2020	2021	2022*	2023**
(1)	(2)	(3)	(4)	(5)	(6)
Lombok Barat	0,73	-8,70	1,82	1,82	3,42
Lombok Tengah	1,53	-12,91	2,27	1,59	3,81
Lombok Timur	2,30	-10,54	1,32	1,41	2,57
Sumbawa	2,30	-12,25	0,43	1,79	2,21
Dompu	1,34	4,96	0,39	1,34	1,59
Bima	1,63	-6,62	0,42	1,31	2,40
Sumbawa Barat	-5,26	33,97	-2,08	22,00	-11,90
Lombok Utara	3,41	-16,00	-0,21	1,95	3,58
Kota Mataram	1,89	8,82	2,43	2,56	3,57
Kota Bima	1,47	7,83	0,91	1,24	3,69
<b>Nusa Tenggara Barat</b>	<b>1,10</b>	<b>-3,49</b>	<b>0,75</b>	<b>5,26</b>	<b>0,21</b>

Catatan/Note: Data 2022 : Angka Sementara/Preliminary figures; Data 2023 : Angka Sangat Sementara/ Very Preliminary figures  
Sumber/Source: Badan Pusat Statistik, Seri Berita Resmi Statistik Indeks Pembangunan Manusia/BPS-Statistics Indonesia, Series of Press Releases of Human Development Index



**DAFTAR PUSTAKA**  
**REFERENCES**

- Kuntaro, M.Ninik. 2007. *Cermat dalam Berbahasa dan Teliti dalam Berpikir*. Jakarta: Mitra Wacana Media.
- Abdullah T. & A. Rauf. 2011. *Karakteristik Populasi dan Serangan Penggerek Jagung Asia, *Ostrinia furnacalis* (Lepidoptera: Pyralidae), dan Hubungannya dengan Kehilangan Hasil*. Jurnal Fitomedika 7(3): 175–181.

<https://lombokutarakab.bps.go.id>





**ST 2023**

**SENSUS PERTANIAN  
CENSUS OF AGRICULTURE**

**BerAKHLAK**

Berorientasi Pelayanan Akuntabel Kompeten Harmonis Loyal Adaptif Kolaboratif

**# bangga  
melayani  
bangsa**

**DATA**

**MENCERDASKAN BANGSA**

*Enlighten The Nation*



**BADAN PUSAT STATISTIK  
KABUPATEN LOMBOK UTARA  
BPS-STATISTICS LOMBOK UTARA REGENCY**

Jalan Raya Gangga-Bayan, Gangga, Lombok Utara  
Homepage: <http://lombokutarakab.bps.go.id>  
E-mail: [bps5208@bps.go.id](mailto:bps5208@bps.go.id)